NOTICIAS DEL CIS-INAH

En este número:

- Iniciación de la Maestría en antropología CIS-INAH/Colegio de Michoacán
- Informe sobre el seminario dirigido por el Dr. Roberto Cardoso de Oliveira
- Publicaciones en preparación, en prensa y en venta
- Reseña de libros
- Noticias directas de los proyectos
- Eventos nacionales e internacionales

Volumen II, número 4 (10)
agosto-septiembre-
octubre, 1979

Centro de Investigaciones Superiores
del inah



NOTICIAS DEL CIS-INAH

En este número:

- Iniciación de la Maestría en antropología CIS-INAH/Colegio de Michoacán.
- Informe sobre el seminario dirigido por el Dr. Roberto Cardoso de Oliveira
- Publicaciones en preparación, en prensa y en venta
- Reseña de libros
- Noticias directas de los proyectos
- Eventos nacionales e internacionales

Volumen II, número 4 (10)
agosto-septiembre-
octubre, 1979



Centro de Investigaciones Superiores
del INAH



En este número damos a conocer las actividades académicas del CIS-INAH desarrolladas durante los meses de agosto, septiembre y octubre de 1979.

I. *Maestría en antropología CIS-INAH/Colegio de Michoacán*

Informe de labores correspondientes a la participación del CIS-INAH, de enero a octubre de 1979

I. El convenio para la creación de El Colegio de Michoacán fue firmado el 15 de enero de 1979, por las siguientes instituciones: Secretaría de Educación Pública, Gobierno del estado de Michoacán, El Colegio de México, CONACYT, Universidad Michoacana de San Nicolás y CIS-INAH. En el documento se establece que el CIS-INAH colaborará con El Colegio de Michoacán para la organización de una Maestría en antropología, mediante la adscripción de investigadores que lleven a cabo proyectos de investigación regional y simultáneamente sirvan cursos en la Maestría.

II. El 3 de mayo se formalizó un convenio entre la SEP (Dirección General de Investigación Científica y Superación Académica, Sub-Secretaría de Enseñanza Superior e Investigación Científica), el CIS-INAH y El Colegio de Michoacán, en virtud del cual se aprobó, para el año de 1979, una partida de $2.282,758.00, con cargo al presupuesto de la DGIC, para ser ejercido por el CIS-INAH en la organización de los proyectos de investigación que servirán de apoyo a la Maestría en antropología.

III. Por otra parte, se firmó el 16 de agosto un convenio entre la SEP, El Colegio de Michoacán, el CIS-INAH y el CONACYT, mediante el cual esta última institución acordó otorgar 20 becas para el curso de Maestría en antropología y otras 20 para el de historia, bajo su sistema de becas-crédito, lo que permitió contar con estudiantes de tiempo completo.

IV. A partir del mes de abril se hizo cargo de la coordinación del Programa de Maestría el Dr. Guillermo de la Peña. De inmedianto se aceleraron las labores preparatorias, tanto para el inicio de los cursos como para la instrumentación de los proyectos de investigación que serían auspiciados por el CIS-INAH.

V. El diseño del plan de estudios requirió frecuentemente consultas e intercambio de opiniones entre el doctor de la Peña y varios investigadores del CIS-INAH. El proceso concluyó con la celebración de una reunión de trabajo en el CIS-INAH el 11 de mayo, a la que asistieron el director del Centro, el coordinador del programa y los siguientes investigadores: Dr. Rodolfo Stavenhagen, Dr. Arturo Warman, Dra. Lourdes Arizpe, Dra. Margarita Nolasco, Lic. Eduardo Menéndez, Dr. Jean Meyer, Dr. Luis González, Dr. Francisco Miranda, Mto. Jaime Espín y Mto. François Lartigue. La reunión fue útil para precisar la orientación básica del plan de estudios, así como las modalidades de la Maestría, que combina la capacitación académica formal con la realización directa de investi-

gación de campo por parte de los estudiantes. El enfoque básico y distintivo del programa está dado por el énfasis en la perspectiva regional, tanto en los cursos como en los proyectos de investigación.

VI. El CIS-INAH ha contratado a un grupo de investigadores y ayudantes de investigación que han quedado adscritos al *Programa de estudios regionales del occidente de México*, con sede en El Colegio de Michoacán y vinculados a las tareas de la Maestría en antropología. En el período que abarca este informe se incorporaron las siguientes personas para desarrollar los proyectos que se mencionan. (Nómina del mes de octubre):

Proyecto	*Personal CIS-INAH*
1. *Desarrollo regional en el sur de Jalisco*	Humberto González Chávez (pasante)
2. *Relaciones interétnicas en el sur de Jalisco y occidente de Michoacán*	Javier Martínez Gómez (pasante); Sergio J. Raygoza (recopilador)
3. *Desarrollo industrial de Guadalajara*	Patricia Arias (jefe de proyecto); Ignacio Medina (ayudante); Silvia Lailson (ayudante)
4. *Desarrollo agrícola y urbanización en el Bajío Zamorano*	Gustavo Verduzco (jefe de proyecto); María Gallo (asociada); Margarita Calleja (pasante)
5. *Pescadores y campesinos en el golfo y el occidente*	Luis María Gatti (jefe de proyecto); Delia Cuello (pasante)
6. *Estructura regional de poder en Uruapan*	Jaime Espín (jefe de proyecto);
7. *Orden social e industria en el México del siglo XIX*	Ignasi Terradas (jefe de proyecto)

VII. Los diversos proyectos de investigación integran, en términos de la organización interna del CIS-INAH, el *Programa de estudios regionales del occidente de México*, bajo la dirección del Dr. Guillermo de la Peña. Algunos proyectos ya están en marcha, pero la mayor parte se encuentran en fase de preparación y se prevé su inicio entre noviembre de 1979 y principios de 1980. Los investigadores que no estaban previamente familiarizados con la región del occidente de México han dedicado tiempo a recorrerla y a revisar la literatura pertinente, a fin de ajustar sus anteproyectos de investigación a las características del área. El grupo de investigadores del CIS-INAH, junto con el personal académico de El Colegio de Michoacán, están actualmente revisando los anteproyectos iniciales a fin de estructurar un plan general que permita la mayor interrelación posible entre las diversas investigaciones. Han habido varias reuniones de trabajo, tanto en México como en Zamora, a fin de analizar conjuntamente con las autoridades académicas del CIS-INAH la programación de las tareas de investigación. El coordinador del programa, presentará, a fines del mes de noviembre, el proyecto final, en el que ya se toman en cuenta las características y los intereses de los estudiantes inscritos en la Maestría, a fin de ubicarlos adecuadamente en los proyectos de investigación.

VIII. El primer trimestre académico, que funciona como propedéutico, comenzó el 19 de septiembre. Fueron admitidos los siguientes once estudiantes:

Yolanda Alaniz, médica
Graciela Alcalá, socióloga
Margarita Calleja, antropóloga
Carlos Castellanos, antropólogo
Delia Cuello, socióloga
Jorge Durand, antropólogo
Lucía García, antropóloga
Humberto González, antropólogo
Oscar González, antropólogo
Murillo Kuschick, antropólogo
Blanca Rosa Villalobos, psicóloga

A cada estudiante se le ha asignado un tutor; siete de las once tutorías están a cargo de investigadores del CIS-INAH.

IX. Los cursos que se imparten durante el trimestre propedéutico son los siguientes (los planes de estudio se anexan al presente informe):

Organización social	Mto. Luis María Gatti
Antropología económica	Dr. Ignasi Terradas
Filosofía de la ciencia social	Mto. Agustín Jacinto
Paradigmas antropológicos	Mto. José Lameiras Dr. Ignasi Terradas Dr. Guillermo de la Peña Mto. Stephan Krotz

X. Además de los investigadores adscritos al programa, otros investigadores del CIS-INAH participaron en el Primer Coloquio sobre Antropología e Historia Regionales, que se celebró en El Colegio de Michoacán del 18 al 21 de junio.

XI. El CIS-INAH está apoyando provisionalmente a los cuatro estudiantes extranjeros que no han podido recibir todavía las becas del CONACYT. Este apoyo es temporal, ya que se realizan las gestiones correspondientes ante el CONACYT para regularizar la situación de estos estudiantes y, al mismo tiempo, se han iniciado consultas para encontrar soluciones alternativas en la SEP.

Guillermo Bonfil Batalla

II. *Seminario internacional sobre ciencia y tecnología en la transformación del mundo*

Del 22 al 26 de octubre se celebró en Belgrado, Yugoslavia este seminario, organizado por la Universidad de las Naciones Unidas y la Universidad de Belgrado. La reunión forma parte de las actividades del Programa *Alternativas socio-culturales para el desarrollo*, que encabeza el Dr. Anuar Abdel-Malek.

Guillermo Bonfil Batalla presento una ponencia titulada *La apropiación y la recuperación de las ciencias sociales en el contexto de los proyectos socio-culturales endógenos* que será incluida en un volumen colectivo que recogerá los trabajos discutidos en el seminario.

III. *Seminario del Dr. Roberto Cardoso de Oliveira*

Del 10 de septiembre al 30 de octubre tuvo lugar, dentro del Programa de Estudios Etnicos, un seminario que dirigió el Dr. Cardoso, profesor de la Universidad de Brasilia.

El seminario tuvo como objetivo discutir los materiales de los distintos proyectos que forman el programa, en función de las ideologías étnicas. El punto de partida fueron las propias ideas que el Dr. Cardoso ha desarrollado al respecto en la realidad brasileña. Con base en sus publicaciones de 1971, 1976 y 1977, que se encuentran en la Biblioteca del CIS-INAH, se discutieron el concepto de *identidad étnica*, la *generación de la identidad* y el *campo semántico de la etnicidad*.

En las siguientes sesiones se discutieron los trabajos sobre los grupos extranjeros (norteamericanos, españoles y alemanes) en México concentrándose en el problema de las ideologías.

Estos estudios no fueron enfocados, originalmente, hacia ese problema sino al análisis de la situación socioeconómica en que se encuentran los grupos. Siguiendo el enfoque de Cardoso se llegó a discutir la posibilidad de analizar junto a la situación estructural de los grupos extranjeros en la sociedad nacional, la ideología de grupo dominante surgida en ellos enfatizando los rituales que formalizan la pertenencia a un pueblo, el papel que juegan las diferencias regionales de los inmigrantes y el tipo de folklore esteriotipado al que recurren.

En el caso de las minorías indígenas nacionales, como los tarascos y tarahumaras, cuya situación estructural es claramente de grupo dominado, se vio la utilidad de un análisis de las ideologías que las expresan. En lo que se refiere a la categoría social de intermediarios en el contacto interétnico, como lo son maestros y promotores que ejecutan la educación planeada por el estado, se vió cómo éste ejerce su dominio y expresa sus intenciones con respecto a la población indígena, a través de la formación de estos maestros indígenas en sus instituciones. Este proceso ideológico fue caracterizado como un proceso de "alienación".

Se discutió el caso del Movimiento Confederado Restaurador de la Cultura de Anahuac. Para analizar este movimiento la etnicidad constituyó la dimensión explicativa ya que es un intento de construcción de una identidad mexica sobre la base de una cultura autóctona dominante. Esta organización intenta rescatar al "verdadero" mexicano en contraste con aquel que está penetrado por los valores "occidentales".

Concluyó el seminario con la exposición del Dr. Carlos Guzmán Bockler acerca de la relación histórica y estructural de los indígenas con la sociedad dominante en Guatemala, en especial en el municipio de San Pedro Zacatepequez. En las actuales condiciones de lucha armada, la participación de los indígenas es decisiva y en ella se advierte el papel de reforzamiento que juegan los elementos étnicos en la lucha de clases.

La paciencia y el interés con que el Dr. Cardoso leyó y comentó los trabajos durante el seminario y en sesiones especiales fueron de gran ayuda para todos los investigadores. Sus comentarios y la introducción de conceptos novedosos con respecto al fenómeno de la etnicidad enriquecieron mucho a todos los asistentes al seminario.

IV. *Personal académico*

a) *De nuevo ingreso a proyectos ya iniciados*

Hildeberto Martínez se reincorporó a partir de agosto al proyecto *Publicación de fuentes para la historia económica y social de México* (I/6), después de haber participado por unos meses en el *Programa de Formación Profesional de Etnolingüistas* (IX) que se desarrolla en Pátzcuaro.

Jesús Manuel Macías Medrano, licenciado en geografía por el Colegio de Geografía de la Facultad de Filosofía y Letras de la UNAM y pasante de la maestría en geografía, con especialidad en planeación, por la misma universidad, y Marcos Matías Alonso, pasante de la licenciatura en antropología social, por la Escuela Nacional de Antropología e Historia, se integraron a partir de septiembre al proyecto *Estudios de la escritura indígena tradicional* (I/8) que dirige el Dr. Joaquín Galarza.

Al terminar una licencia de cuatro meses, Rodrigo de la Torre Yarza se reintegró en septiembre al proyecto *Etnobotánica y etnociencia* (II/2), que dirige el Dr. Nicholas Hopkins, por convenio con la Universidad Metropolitana.

b) *Cambios de proyecto*

Victoria Novelo Oppenheim, anteriormente becaria del Programa de Doctorado, se integró el 1° de agosto como Asociada D al proyecto *Formación de la clase obrera* (V/3), para participar activamente en los trabajos realizados por el Programa de Angropología del Trabajo (V).

Carmen Icazuriaga Montes, terminó su participación en el proyecto *Los norteamericanos en México* (IV/3) y se inició a partir de septiembre como Secretaria Académica del CIS-INAH en substitución de Diana Roldán.

c) *Investigadores que dejan CIS-INAH*

La Dra. Mercedes Olivera Bustamente terminó en agosto su función como directora del proyecto *La destrucción y reconstrucción de comunidades campesinas en México* (IV/8), por haber sido nombrada Directora de la Escuela Nacional de Antropología e Historia. En el mismo mes, el Dr. Francisco Zapata se dio de baja como asesor del progrma de *Antropología del Trabajo* (V), debido a otros compromisos académicos. Y José Raúl Velzco Saldívar terminó su participación en el proyecto *La toma de decisiones en la política exterior de los EE.UU.*, (VII/5), que dirige el Dr. Gustavo del Castillo.

Debido a la terminación de sus respectivos proyectos o de su participación en los mismos, a partir de septiembre salieron de CIS-INAH los siguientes investigadores: Juan Pérez Quijada, del proyecto *La formación del sistema colonial en México* (I/1); Erasmo Cisneros Paz y Jorge Benjamín Martínez, del proyecto *Relaciones socioeconómicas en el contexto interétnico: la región de Ahuacatlán, Puebla* (IV/6); Gabriela Igartúa Méndez, del proyecto *La destrucción y reconstrucción de comunidades indígenas campesinas en México* (IV/8).

A partir de octubre salió del CIS-INAH Iraís Piñón Flores, por terminación de su proyecto *La tenencia de la tierra en Michoacán hacia el momento de la independencia* (I/4); también terminaron la extensión concedida a las investigadoras Kathy Denman Champion y Stella Quan Rossell, del proyecto *Los nortea-*

mericanos en México (IV/3), a cargo del Dr. Michael Kenny, quien regresó a Washington, D.C.

En octubre despedimos a Diana Roldán Botello, quien fungiera como Secretaría Académica del CIS-INAH durante el presente año. Diana aceptó integrarse al Departamento de Cine del Instituto Indigenista, cargo para el que le deseamos mucho éxito.

V. Convocatorias

Proyecto VII/4 - *Antropología médica*

Dirección: Lic. Eduardo Menéndez y Dr. Ricardo Loewe
1° de noviembre de 1979

Un investigador de tiempo completo para el proyecto. Requisitos: Ser graduado de la carrera de antropología y/o de otras ciencias sociales; Presentar solicitud por escrito especificando el interés de participar en dicha investigación; Entregar curriculum vitae (anexando domicilio y teléfono); Entrevistarse personalmente con los jefes del programa.

Las solicitudes deberán dirigirse a la Secretaría Académica del CIS-INAH.



Incluimos en este número las ediciones publicadas durante los meses agosto, septiembre y octubre de 1979, los libros y cuadernos en prensa y en preparación, así como la lista de publicaciones en venta en la Casa Chata.

Ediciones de la Casa Chata — *Pesos* — *Dólares*

En prensa:

Crisis y transformación de una sociedad tradicional, Gustavo del Castillo

Herederos de promesas. Agricultura política y ritual en los Altos de Morelos, Guillermo de la Peña

Lucha urbana y acumulación de capital, Jorge Alonso, ed.

En preparación:

El redescubrimiento del primitivo. Una crítica de la civilización, Stanley Diamond

Un enclave cultural, Patricia Scanlon

Cuadernos de la Casa Chata

27. *Guía del Archivo Municipal de Cuauhtinchan, Puebla. Años 1546-1900*, E. Celestino, H. Martínez, D. Nieto, L. Reyes, A. Valencia y K. Yoneda — 60.00 — 2.65

En prensa:

19. *La Comarca Lagunera. Parte III: análisis de su problemática*, T. Martínez, J. Adler y R. Estrada

20. *El campesino en busca de su campesinado: una síntesis del comportamiento político del campesino*, Gustavo del Castillo

En preparación:

28. *Simposio sobre el magisterio nacional, volumen I*, L.E. Galván, P. Greaves y R. Vera

29. *Simposio sobre el magisterio nacional, volumen II*, B. Ramírez, E. Weitzner y B. Calvo

Recibidos para su publicación:

30. *Etnobotánica de los amuzgos, parte III: los bejucos, zacates, yerbas y otras plantas*, Fermín Tapia

31. *Reconstrucción de las consonantes del protonáhuatl*, Thelma Sullivan

32. *La élite norteamericana en la ciudad de México*, Kathy Denman

CIS-INAH + Nueva Imagen

En prensa:

Antropología y marxismo en crisis, Angel Palerm

Publicaciones en venta

Las siguientes ediciones se pueden adquirir en la Casa Chata -Hidalgo y Matamoros, Tlalpan, México 22, D.F.- o solicitarse por correo. Se otorga descuento a los investigadores del CIS-INAH y a los estudiantes y maestros de las escuelas de antropología.

Ediciones de la Casa Chata	*Pesos*	*Dólares*
1. Folleto *Centro de Investigaciones Superiores del INAH* (1974)	agotado	
2. *...Y venimos a contradecir. Los campesinos de Morelos y el estado nacional*. Arturo Warman (1976)	100.00	4.35
3. *La dialéctica clases élites en México* Jorge Alonso (1976)	90.00	3.90
4. *Percepción y cultura. Un enfoque ecológico* Carmen Viqueira (1977)	140.00	6.10
5. *Historia de la etnología: Tylor y los profesionales británicos*. Angel Palerm (1977)	110.00	4.80
6. *Pillis y macehuales. Las formaciones sociales y los modos de producción de Tecali del siglo XII al XVI*. Mercedes Olivera (1978)	130.00	5.65
7. *La red de la expansión humana*. Richard N. Adams (1978)	120.00	5.45
8. *Inmigrantes y refugiados españoles en México. Siglo XX*. M. Kenny, V. García, C. Icazuriaga, C.E. Suárez y G. Artís (1979)	200.00	8.70
9. *Los grandes momentos del indigenismo en México* Luis Villoro (1979)	140.00	6.10
Pop Wuj. Adrían I. Chávez (edición especial 1979)	250.00	10.85

Cuadernos de la Casa Chata	*Pesos*	*Dólares*
1. *CIVAC: un proceso de industrialización en una zona campesina.* Lucía Bazán y Patricia Arias (1977)	agotado	
2. *La organización del trabajo para las obras públicas: el* coatequitl *y las cuadrillas de trabajadores.* Teresa Rojas (1977)	agotado	
3. *El enfoque sociocultural en antropología ecológica; crítica metodológica.* Carlos García (1977)	agotado	
4. *Ensayos sobre el sur de Jalisco.* Guillermo de la Peña *et al.* (1977)	agotado	
5. *Sobre la fórmula M-D-M y la articulación del modo campesino de producción al sistema capitalista dominante.* Angel Palerm (1978, reedición)	agotado	
6. *Los candelilleros del área periférica de la Comarca Lagunera.* Jaime Espín (1977)	30.00	1.30
7. *La educación en las memorias e informes oficiales de los gobiernos estatales (siglos XIX y XX) volumen I: Chiapas, Jalisco, México, Querétaro y Sonora.* Verónica Veerkamp (1977)	40.00	1.80
8. *Servicio personal y tributo en Coyoacán: 1551-1553* Emma Pérez Rocha (1978)	45.00	2.00
9. *Bibliografía sobre la Comarca Lagunera.* Gustavo del Castillo *et al.* (1978)	40.00	1.80
10. *Bilingüismo y su problemática.* Gabriela Coronado (1978)	55.00	2.40
11. *Vocabulario popoloca de San Vicente Coyotepec Popoloca-Español, Español-Popoloca.* Bartolo Barrera y Karen Dakin (1978)	55.00	2.40
12. *Bibliografía comentada sobre la historia de la educación.* Guillermo de la Peña y Luz Elena Galván (1978)	50.00	2.00
13. *Sociolingüística.* G. Coronado, K. Josserand *et al.* (1978	55.00	2.40
14. *Etnobotánica de los amuzgos.* Fermín Tapia (1978)	55.00	2.40
15. *Los mineros de la Real del Monte. Características de un proceso de proletarización* Juan Luis Sariego (1978)	40.00	1.80
16. *Modificaciones del tributo prehispánico en Oaxaca en el siglo XVI. El impacto de la conquista española* Luz María Mohar (1979)	60.00	2.65
17. *La Comarca Lagunera: su historia. Parte I: fuentes documentales y estudios.* Gustavo del Castillo y Tomás Martínez (1979)	60.00	2.65

	Pesos	Dólares
18. *La Comarca Lagunera: su historia. Parte II: Las haciendas algodoneras.* Leticia Gándara, Gustavo del Castillo y William Meyers (1979)	55.00	2.40
21. *Simposio sobre empresarios en México. Volumen I: Empresarios españoles y alemanes (siglos XVIII y XIX).* G. Artís, V. García. S. Oyarzábal, B. Scharrer (1979)	60.00	2.65
22. *Simposio sobre empresarios en México. Volumen II: Intermediación. Fracciones étnicas de clase.* G. Beato, G. de la Peña, R. Salazar (1979)	55.00	2.40
23. *Simposio sobre empresarios en México. Volumen III: Empresarios mexicanos y norteamericanos, y la penetración de capital extranjero (siglo XX)* M. Pérez, C. Bueno, K. Denman, C. Icazuriaga, J. de Jésus Martínez (1979)	65.00	2.85
24. *Ensayos sobre culturas subalternas.* Alberto Mario Cirese (1979)	60.00	2.65
25. *Vocabulario náhuatl de Xalitla, Guerrero* Cleofas Ramírez y Karen Dakin (1979)	80.00	3.45
26. *La formación y actividades políticas del Partido Liberal Mexicano en 1905-1906.* Jane-Dale Lloyd y Elena Azaola (1979)	65.00	2.85
27. *Guía del archivo municipal de Cuauhtinchan, Puebla. Años 1546-1900.* E. Celestino, H. Martínez, D. Nieto, L. Reyes, A. Valencia, K. Yoneda (1979)	60.00	2.65

CIS-INAH + Nueva Imagen

Economía política e ideología en el México prehispánico. Pedro Carrasco, Johanna Broda, ed. (1978)	agotado	
Economía y sociedad en los Altos de Jalisco. Patricia de Leonardo y Jaime Espín (1978)	150.00	6.50
Demandas y conflicto. El poder política en un pueblo de Morelos. Patricia Arias y Lucía Bazán (1979)		
Mercado y dependencia. Ursula Oswald, coordinadora (1979)	270.00	11.75
La industria en los magueyales. Trabajo y sindicato en Ciudad Sahagún. Victoria Novelo y Augusto Urteaga (1979)	160.00	7.00
Manuel. Una biografía política. Susana Glantz	140.00	6.10
El movimiento cristero. Sociedad y conflicto en los Altos de Jalisco. José Díaz y Román Rodríguez (1979)	180.00	7.85

Francisco Sánchez Marco, *Acercamiento histórico a la sociolingüística*, México, Centro de Investigaciones Superiores del Instituto Nacional de Antropología e Historia, (SEP-INAH), 1976; 263 pp.

Pocas son, todavía, las obras de sociolingüística que se han editado en español, no obstante que se trata de una disciplina de gran actualidad y a la que muchos investigadores están dedicando cada vez mayor atención; por eso el hecho de que tesis doctorales como ésta se orienten a llenar esa laguna me parece loable.

El autor se propone explicar, por una parte, qué es lo que se entiende por sociolingüística y cuáles son sus campos de trabajo, y, por la otra, estudiar sus antecedentes, sin ir más allá -temporalmente- de principios del siglo XX. Estos límites dejan fuera del estudio autores que, sin duda, podrían considerarse también como precursores de esa disciplina.

El libro presenta en grandes síntesis lo que se ha hecho hasta ahora en ese terreno, sin descender a detalles. Por tanto, no es una obra crítica, sino un estudio que en parte es libro de difusión, y en parte es pequeña guía bibliográfica. Pequeña, digo, no porque el autor enumere unas cuantas obras (emplea cerca de 70 páginas en citar y comentar diferentes trabajos), sino porque la cantidad de textos que existe sobre el tema es muy grande (Marcel Cohen dice que ya en 1953 él tenía noticias de 650 obras directa o indirectamente relacionadas con el tema), y, sin duda, no podía el autor incluirlas a todas. Ciertamente, se nota la ausencia de trabajos que se han publicado de 1973 a la fecha,[1] aunque se citan algunos posteriores a ese año. Esto quizá se deba a que el libro es producto de un trabajo presentado originalmente como tesis; sin embargo, la actualización bibliográfica le hubiera agregado otro mérito más.

Es indiscutible que trabajos de conjunto como éste favorecen el estudio de la sociolingüística porque gracias a ellos se pueden analizar los caminos que ha recorrido (sus aciertos, sus errores, sus objetivos).

Esta obra refleja, de alguna manera, la indeterminación actual en que se halla la sociolingüística, porque bajo su nombre se han agrupado un buen número de investigaciones cuya heterogeneidad dificulta sobremanera su clasificación adecuada y los campos en que se trabaja son muy diversos; además, los métodos de trabajo diferen mucho a veces porque los investigadores pertenecen a distintas disciplinas. Todo esto, por el momento, no ha dado aún la síntesis armónica que todos deseamos, y en ese sentido, este libro parece un poco prematuro: es algo utópico intentar un acercamiento histórico a una disciplina que todavía no ha limitado satisfactoriamente su objeto de estudio ni sus métodos de trabajo. Esta es la impresión que tiene el lector al terminar el libro, ya que en él se tratan algunos antecedentes lingüísticos de la sociolingüística, pero es obvio que existen otros que no son lingüísticos y que no se tratan; por ejemplo, no aparece referencia alguna a la aportación que ha hecho la sociología. Posiblemente esto se deba a que todavía no se determina si todo estudio de la lengua en la sociedad debe incluirse en la sociolingüística o sólo algunos de ellos que posean determinadas características deben ser llamados sociolingüísticos. Algunos autores han insinuado que el determinar los objetivos y los límites de la sociolingüística debe pasar a segundo término, que lo importante es efectuar investigaciones que relacionen la lengua con la sociedad.

La utilidad de las investigaciones interdisciplinarias no puede ponerse en

duda; pero los peligros que acarrean tampoco pueden silenciarse. En este caso, el antropólogo, el etnólogo, el lingüista, el sociólogo y otros especialistas más pueden aportar, en conjunto, un gran avance para la investigación; pero pueden, también, marchar en direcciones opuestas aunque crean hablar el mismo lenguaje. En otra ocasión he señalado con ejemplos concretos la diversidad de realidades que los distintos científicos llaman con un mismo nombre: sociolingüística, y asombra -a veces- que sean realidades tan diferentes.[2] Parece necesario, pues, delimitar con mayor rigor el objeto formal y los métodos de trabajo de esta interdisciplina, si se quiere que las diferentes aportaciones científicas que actualmente la nutren avancen en un mismo sentido.

El libro que reseño está estructurado en tres partes desiguales en extensión. En la primera se presenta una buena síntesis de "La antropología lingüística estadounidense"; se habla ahí de los auotres más importantes y sus aportaciones a la ciencia antropológica en el aspecto lingüístico. Pero en el segundo capítulo hay algunas incongruencias. El título, por ejemplo, no revela el contenido real. Ahí se estudian algunos autores de la escuela lingüística europea del siglo XX y no "El aspecto social del lenguaje". Quien lee la obra, guiado por el título, espera encontrar en esta sección el tratamiento del aspecto social que posee la lengua y se encuentra con una reducida selección de los autores que en sus investigaciones lingüísticas han incluido los aspectos sociales. La forma en que el autor trata este capítulo no justifica muy bien los límites que impone a los antecedentes de la sociolingüística (principios del siglo XX), porque en la historia de la lingüística hubo estudiosos muy preocupados por los aspectos sociales de la lengua en años inmediatamente anteriores a esa fecha. Por ejemplo, no se entiende la razón por la que el autor hable extensamente de Boas y Meillet, pero omita a Saussure, cuyo *Cours* reposa enteramente sobre la idea de que el lenguaje es un hecho social: "La lengua es -dice Saussure- un hecho social /.../ entonces ¿habrá necesidad de incorporar (la lingüística) a la sociología? ¿Qué relaciones existen entre la lingüística y la psicología social? (*Cours*, p. 21). Asimismo ¿cómo omitir en un estudio de esta naturaleza al abate Rousselot (fines del siglo XIX), quien de alguna manera inicia el trabajo lingüístico de campo y demuestra con datos empíricos la pluralidad de realizaciones en *el habla*? (Por esto creo que debe distinguirse la actual sociolingüística de los estudios lingüísticos que tienen alguna referencia a los aspectos sociales de la lengua, porque por un lado tendrían que identificarse las historias de la lingüística y de la sociolingüística, con lo cual no todos estarían de acuerdo;[3] por otro lado, no sería justo, puesto que se ignorarían las aportaciones que han hecho las otras ciencias. Quizá la forma más conveniente de "acercarse históricamente" a la sociolingüística sea el estudio diacrónico de cada uno de los temas que esa ciencia trata, pues, hasta el momento, en esa disciplina sólo se ha llegado a la agrupación de temas de estudio, pero no a la conjunción armónica de ellos.

Otra objeción que puede hacerse a este capítulo de la obra es la valoración de algunas teorías. Es posible que la doctrina de Marr tenga importancia como antecedente de un aspecto de la sociolingüística; pero resulta poco justificable que el autor dedique casi la mitad del capítulo (11 páginas, de 30 en total) a su explicación y comentario, mientras sólo destina dos páginas a la geografía lingüística y otras dos a Marcel Cohen. Personalmente, creo que estos últimos aportaron mucho más que el primero al estudio social del lenguaje, pues -como dice el autor- "la novedad de la sociolingüística estriba en tomar precisamente como campo de estudio la diversidad dentro de la misma lengua" (p. 141), objeto de estudio que tomó -hace casi 100 años- la geografía lingüística.

El tercer capítulo ("La sociolingüística") es una síntesis adecuada dentro del nivel de difusión que se propone el autor. Habla poco de los antecedentes inmediatos de esa ciencia, pero explica con claridad lo que se entiende por sociolingüística y las dificultades que presenta. Quizá pudo extenderse más este capítulo, dada la disposición en que se presentó el material (los dos primeros capítulos son el camino hacia el tercero), pues parece exagerado que el autor habla durante 180 páginas sobre asuntos que se relacionan con la sociolingüística y sólo dedique 13 páginas a hablar concretamente sobre esa disciplina.

En fin, éstos son algunos de los riesgos que se corren en trabajos de conjunto de un nuevo campo de estudio. Siempre hay varias posibilidades de valorar una misma teoría o un autor determinado; y esta labor se hace más difícil cuando el material con que se trabaja es reciente, y cuando no existen otros estudios similares (por lo menos no tantos como quisiéramos) que permitan confrontar el punto de vista personal con otros semejantes.

Notas

[1]Algunos de ellos editados en México. Por ejemplo, no aparece en la bibliografía el importante volumen colectivo editado por Óscar Uribe Villegas y que publicó la UNAM, *La sociolingüística actual: algunos de sus problemas, planteamientos y soluciones*, 1974. En él se presentan trabajos de lingüistas, etnólogos, antropólogos y sociólogos; un volumen indispensable en este caso, pues su riqueza y variedad son evidentes. Ahí se encuentran estudios de Cohen, Haugen, Jean Ure y Jeffrey Ellis, Slama-Casacu y Valter Tauli, entre otros. Además, algunos artículos son teóricos y otros son investigaciones recientes sobre problemas concretos.

[2]Véase mi reseña a *La sociolingüística actual*, ALM, 13 (1975), 309-316.

[3]Véase, por ejemplo, Óscar Uribe Villegas, *Las disciplinas sociolingüísticas y el énfasis sociológico en sociolingüística*, México, 1976, 100 pp.

Antonio Alcalá Alba
Universidad Nacional de México
El Colegio de México

Nueva Revista de Filología Hispánica, El Colegio de México, pp. 125-128.

Teresa Rojas, R.A. Strauss y J. Lameiras, *Nuevas noticias sobre las obras hidráulicas prehispánicas y coloniales en el valle de México*, México, Centro de Investigaciones Superiores del INAH, (SEP-INAH), 1974, 232 pp. (mapas, ilustraciones.

En esta publicación, cada uno de los tres autores presenta un análisis de los documentos referentes a los trabajos hidráulicos prehispánicos y coloniales en el valle de México -el tema del seminario que se llevó a cabo en el Centro de Investigaciones Superiores del Instituto Nacional de Antropología e Historia (CIS-INAH). Esta es la tercera publicación resultante del seminario. La primera, de Angel Palerm, *Obras hidráulicas prehispánicas en el sistema lacustre del valle de México* (SEP-INAH, 1973) fue seguida por la *Terminología agrohidráulica prehispánica nahua*, de Brigitte B. de Lameiras y Armando Pereyra (SEP-INAH, 1974). El presente trabajo sigue al estudio inicial de Palerm, que documenta la evidencia utilizada para la reconstrucción de los mé-

todos prehispánicos de control de agua. El objeto de estos nuevos estudios es examinar datos adicionales que no fueron empleados o bien no estuvieron a disposición de Palerm, tanto para probar más algunas de sus hipótesis como para suministrar detalles adicionales referentes a los sistemas hidráulicos. El trabajo se recomienda por sí mismo, pero las cuestiones que se discuten son examinadas con más detalle cuando se las observa dentro del contexto de las *Obras Hidráulicas* de Palerm.

En el primero de los tres escritos "Aspectos tecnológicos de las obras hidráulicas coloniales", Teresa Rojas analiza aspectos de las obras hidráulicas en el valle de México durante el período colonial. En la primera de cuatro partes, considera la zona de chinampa en la parte sur del valle. A través de la lectura meticulosa de fuentes de información, la autora demuestra la probable existencia de chinampas en Iztapalapa y Mexicaltzinco, aun a pesar de que ambos pueblos estaban situados en un lago de agua salada. La clave consiste en el uso controlado de veneros de agua fresca, arroyos perennes y un canal que traía agua fresca de los lagos del sur.

La autora también presenta el número y localización de las calzadas en la zona de Ixtapalapa y la función de los puentes de madera en éstas. Respecto de estos últimos, Rojas documenta también la función de compuerta de dichos puentes de madera. Durante el período colonial éstos eran abiertos y cerrados tal vez con un mecanismo de tornillo o con cadenas de fierro a la manera europea. Lo que falta por determinar son los mecanismos prehispánicos para la manipulación de las compuertas.

La mayoría de los proyectos hidráulicos dirigidos por los funcionarios coloniales tuvieron por objeto el evitar la inundación periódica de la ciudad de México. Por el extenso pero poco usado registro de estos esfuerzos coloniales encontrados en los archivos nacionales, Rojas ha recopilado datos sobre la tecnología de construcción de los diques y calzadas y los costos de construcción y mantenimiento. La respuesta de las primeras autoridades coloniales a las inundaciones periódicas de la capital fue el reforzar las calzadas y diques y el cierre de las compuertas y canales con objeto de impedir el drenaje hacia la parte central (y topográficamente más baja) del valle. Las pruebas recopiladas por Rojas dan una idea de los efectos de dicha técnica hidráulica en las áreas que descienden hacia la ciudad de México. La elevación de los niveles del lago en la parte sur del valle produjo una crisis en la zona de chinampa. Por ejemplo, Xochimilco se inundó y los indígenas no pudieron pagar el tributo debido al trastorno de su agricultura. De manera semejante, el cierre de las compuertas trastornó el tráfico fluvial hacia la ciudad de México.

En 1604 el virrey ordenó una solución más radical al problema de la inundación -el drenaje del valle-. En la segunda sección de su escrito, Rojas examina un aspecto del proyecto propuesto de drenaje, la desviación de los "ríos de Amecameca" de su cruso norte hacia el sur del valle de México, en dirección al valle contiguo de Morelos. Dicha desviación fue realizada varias veces durante el período colonial y hay algunas pruebas suficientes de que tal desviación pudo haber sido hecha prehispánicamente. Lo que hay de claro acerca de las desviaciones coloniales de los "ríos de Amecameca" es que produjeron la confrontación entre los intereses agrícolas de los indígenas y los españoles por una parte, y de las autoridades coloniales por la otra.

Otra desviación del río -la del río Cuauhtitlan en la parte norte del valle- es el tema de la tercera sección del escrito. Las aguas fueron desviadas hacia el norte, lejos del valle central, también como parte del plan general de drenaje, y de nuevo produjeron notoriamente conflictos de intereses entre los indígenas, los terratenientes españoles y los funcionarios coloniales. General-

mente, las decisiones referentes al desague (drenaje) eran hechas por arquitectos, ingenieros y burócratas y rara vez fueron incorporados los intereses de los terratenientes afectados. En relación con esto Rojas presenta un caso (1688) en el cual los planes oficiales para reforzar el canal artificial del río Cuauhtitlan fueron impugnados por los indígenas del pueblo afectado, Teoloyuca; los indígenas ofrecieron un plan alternativo que podría haber mantenido la función del desague pero al mismo tiempo hubiera protegido la agricultura de los indígenas. El plan indígena, que requería la excavación de una sanja como de 3.2 kilómetros de largo (parte de la cual pasaba a través de una colina) y por tanto constituía una extraordinaria cantidad de esfuerzo, fue aceptado después de su estudio por los ingenieros coloniales. Como Rojas señala, el caso ilustra la cantidad de inversión que los indígenas estaban dispuestos a hacer en los proyectos hidráulicos con objeto de proteger su agricultura y esto en un período de declinación demográfica y de disminución de la reserva de fuerza de trabajo. En la sección final del escrito, Rojas, se ocupa del control de otro río del norte, el río San Juan (Teotihuacan). En tiempos de Nezahualcoyotl el río fue desviado hacia el sur con objeto de hacer una irrigación hacia el lago de Texcoco, que ocupaba la parte central del valle. Las *Relaciones Geográficas* del área atestiguan el funcionamiento del sistema en los finales del siglo XVI. Pero, de acuerdo con la política colonial general del control del drenaje en el valle central, se emprendió la construcción del dique del río en Acolman para regularizar el flujo del agua hacia el sur. Durante los períodos de fuertes lluvias, el depósito de agua atrás del dique inundaba las aldeas y haciendas situadas a su alrededor, y tal vez debido a la creación de un lago artificial, surgieron nuevos pueblos de chinampa, según lo sugiere Rojas. La responsabilidad del mantenimiento y reparaciones del dique recaía en aquellos que se beneficiaban directamente de él para irrigación, para pesca y para otros productos acuáticos del depósito de agua. Esto último ilustra que los proyectos hidráulicos tenían sus costos y beneficios, pero siempre requerían de un cambio en el uso de la tierra y una adaptación al nuevo ambiente acuático.

Respecto al control prehispánico del agua, muy poco es lo que se conoce de la parte norte del valle y es esta área la que Strauss examina en "El área septentrional del valle de México: problemas agrohidráulicos prehispánicos y coloniales". Los lineamientos generales de un sistema hidráulico en funcionamiento en el norte fueron expuestos como hipótesis por Palerm en *Obras Hidráucas*, combinando el razonamiento deductivo (i.e si un sistema hubiera funcionado, ¿que se hubiera requerido?) con la evidencia documental. Palerm concluyó que había un desarrollo hidráulico temprano en el norte, pero no tan tempranamente como en la parte sur del valle, y que el problema tecnológico era el suministro de agua fresca a los lagos del norte de Zumpango, Ecatepec y Xaltocan durante las estaciones secas y durante períodos de larga sequía. Respecto a la cuestión crítica de la existencia y extensión de las chinampas, Palerm señaló que las chinampas extensivas hubieran rquerido de lagos permanentes, los cuales hubieran suministrado depósitos de agua fresca y un drenaje controlado para mantener constante el nivel del agua.

Strauss utilizó el marco de trabajo suministrado por Palerm como punto de partida para su análisis de varios documentos relativos a la zona del valle. El primero es un caso legal de 1761 referente a un litigio entre un español y el pueblo de Teoloyucan acerca del uso del agua del río Cuauhtitlan. Asociado al caso de 1761 es otro de 1587 que detalla el conflicto por derechos de agua entre un español propietario de molino y los indígenas de Cuauhtitlan. De la información presentada en estos casos hay que considerar también los datos de

la desviación del curso del río hacia el sur, que fue canalizado alrededor de 1435 y cuyo lecho original fue puesto bajo cultivo y funcionó también como una vía de desagüe de emergencia. Esto último representaría aun otra adición a la lista creciente de tecnologías hidráulicas prehispánicas. Poco después de 1435 se construyó una red de cuatro sanjas para distribuir agua de irrigación, pero durante el período colonial temprano el curso del río fue nuevamente desviado a su canal original, perjudicando severamente a la red de irrigación. Los documentos también mencionan que el dique en el río Cuauhtitlan era de tierra y construido intencionalmente para ser arrastrado en la estación de lluvias; Strauss opina que funcionó como un dique de contención y que no era necesaria una estructura más permanente porque el agua de irrigación se necesitaba solamente durante la estación seca. Finalmente, la desviación al norte del río Cuauhtitlan pudo haber creado una zona potencial de chinampa al norte de Cuauhtitlan en Coyotepec en donde se produjo un lago artificial.

Otros documentos analizados por Strauss demuestran el tráfico prehispánico por lago entre las zonas norte y central. El tráfico por lago, generado en parte por la obligación de dar tributos, subsecuente a la unificación política del valle bajo los mexicas de Tenochtitlan, se ajustaba muy bien al esquema general de lagos interconectados separados por los diques de las calzadas. En relación con esto Strauss sugiere la interesante cuestión de si la entrada y salida de las canoas a través de los diques no podría haber estado controlada (por el Estado?).

Respecto a la cuestión del cutlivo por chinampa en el norte del valle, el documento de la congregación de Xaltocan (1599) deja pocas dudas acerca de la existencia de chinampas al este de Xaltocan. Más aún, las descripciones de los pueblos sometidos también señalan el cultivo de chinampa al sur y noroeste y tierra irrigada al sur, noroeste y noreste, con agua que llegaba posiblemente de canales desviados del río Cuauhtitlan y alguna de los veneros canalizados de Ozumba. En conjunto, estos documentos confirman la existencia de un sistema hidráulico prenne (río Cuauhtitlan) o arroyos intermitentes (Avenidas de Pachuca), veneros canalizados, presas, grandes canales de desviación tales como el del río Cuauhtitlan y redes muy extensas de canales y sanjas que mantenían una agricultura intensiva en el norte del valle. La antiguedad de algunos de los elementos del sistema hidráulico queda aún por determinarse, así como la existencia de los supuestos diques de las calzadas.

Conforme los detalles de la tecnología aborigen de control del agua del valle de México se vuelven más claros, es cada vez más importante conocer cómo funcionó el sistema, no solamente en el sentido tecnológico, sino económico, político y social. ¿Quién "poseía" agua? ¿Implicaba la posesión o el usufructo de la tierra derechos similares sobre el agua: estaban sujetos los derechos sobre el agua a altas y bajas del poder político local o regional?. En el tercer escrito, "Relaciones en torno a la posesión de tierras y aguas: un pleito entre indios principales de Teotihuacan y Acolman en el siglo XVI", José Lameiras plantea cuestiones de esta naturaleza y con aptitud explora las complejidades inherentes a esto. Su discusión se basa en un caso legal referente a litigios sobre derechos de agua y tierras entre las autoridades indígenas de Teotihuacan y Acolman en el siglo XVI. De acuerdo con el documento (publicado como apéndice) el motivo de la discordia era la amenaza de Teotihuacan (cabecera de la zona y situada en un lugar de donde descendía el río hacia Acolman) de interrumpir el suministro de agua de irrigación a Acolman por falta de pago. El documento también implica que Acolman cedió derechos a la tierra en uno de sus pueblos sometidos a Teotihuacan y que el pago por el agua fue hecho en especie y trabajo aplicado a estas tierras. De esta manera Lameiras argumenta

que el pago a Teotihuacan estaba basado en dos diferentes conceptos: pago por el tlatoaque de Acolman, en especie y trabajo debido a su dependencia política, y pago por el uso del agua en especie (comida y bebida) y en tierras. El que las autoridades de Acolman dejaran de hacer pagos probablemente resultó del hecho que las autoridades coloniales permitían (¿ y aun estimulaban?) el debilitamiento de las relaciones políticas prehispánicas (cabecera-sujeto). Acolman aprovechó la oportunidad de abolir una obligación de tributo. En segundo lugar, los pagos requerían el funcionamiento de una cadena comercial entre las tierras altas y las bajas (frazadas de algodón y plumas de las tierras bajas) y, por esto, el colapso de la cadena prehispánica hizo difícil el pago. Esto también suministraba una oportunidad para litigar.

Es de mencionarse el hecho de que los principales litigantes en el caso son la nobleza de Teotihuacan y de Acolman; los comuneros no se mencionan, ni tampoco los derechos de las comunidades. A partir de datos fragmentarios, Lameiras construye un cuadro de la propiedad y usufructo de la tierra con luchas internas entre la nobleza. Con el aumento creciente de inversión en proyectos de control hidráulico, la tierra se hizo más valiosa y Lameiras observa la apropiación de facto de las tierras de los pueblos para mantener a las oficinas administrativas, la nobleza, la iglesia y la milicia.

Durante el siglo XVI se desarrolló el conflicto entre las distintas categorías de la nobleza como herederas de las tierras supuestamente incorporadas al cacicazgo de Teotihuacan, las cuales cayeron en la categoría de usufructo temporal (por ejemplo, tierras destinadas a sostener las oficinas públicas) que normalmente hubiera sostenido a la nobleza secundaria. Las disputas sobre herencia tomaron un curso irónico, cuando en 1563 el cacicazgo pasó a los parientes de Don Francisco Verdugo, primeramente a su esposa, después a su hija y más tarde a su nieta, todas las cuales se casaron con españoles, que efectivamente despojaron de sus tierras a los indígenas -nobles o comuneros-. La cuestión de derechos sobre aguas en la zona fue, por lo tanto, solamente parte de un conflicto más amplio: el dinamismo de la tenencia de la tierra, la importancia de las relaciones políticas y sociales, y los intereses en competencia entre la nobleza primaria y secundaria durante el período contractual.

Como lo demuestra este volumen, hay un substancial registro del período colonial que arroja una luz directa sobre el sistema hidráulico prehispánico en el valle de México. Sin embargo, la importancia no radica tanto en la existencia de los documentos como en la manera en que son interpretados. Los autores mencionados han penetrado cuidadosamente a través de estos materiales y han llegado a un nivel más profundo de comprensión de la situación de lo que hasta aquí se había hecho. Es de esperarse el que este volumen servirá para estimular la investigación arqueológica así como para que vaya más allá la investigación etnohistórica, en esta área fundamental.

Barbara J. Williams
University of Wisconsin
Janesville

Geographical Survey, Muncie, Indiana, abil 1979, (Vol. VIII, No. 2, p. 35).



Noticias directas de los proyectos

Informe de investigación llevada a cabo en San Andrés Larráinzar, Chiapas, durante los meses de abril, mayo y junio de 1979.

Presentado al doctor Guillermo Bonfil Batalla
Director del Cento de Investigaciones Superiores del INAH
por Kazuyasu Ochiai

I. *Introducción*

Desde el mes de noviembre de 1977 hasta junio de 1979, he llevado a cabo sin interrupción investigaciones de antropología social en los Altos de Chiapas, gracias a la beca que me fue concedida por la Secretaría de Relaciones Exteriores del Gobierno Mexicano y al Centro de Investigaciones Superiores del Instituto Nacional de Antropología e Historia, al cual estuve adscrito durante todo el tiempo de mis estudios y que en dos etapas del trabajo, octubre a diciembre de 1978 y abril a junio de 1979, me ayudó a financiar el trabajo de campo. Aprovecho la ocasión para expresar mi profundo agradecimiento al director del CIS-INAH, doctor Guillermo Bonfil Batalla, por la oportunidad brindada y el apoyo económico para realizar mi investigación, sin lo cual hubiera sido imposible llevar a cabo mis estudios en México.

Este informe tendrá dos objetivos: uno, describir los trabajos realizados en los últimos tres meses, y otro, revisar todos los trabajos realizados durante mi investigación y dar una perspectiva a los trabajos de biblioteca y escritorio que se deben realizar a partir de este momento en que ha concluido la investigación de campo.

II. *Investigación realizada en la última temporada*

Durante los tres últimos meses dí énfasis al estudio en las bibliotecas de San Cristóbal de las Casas y los archivos del estado. Consulté especialmente tesis de grado y manuscritos sin publicar que se encuentran en la biblioteca de Na Bolom, la biblioteca del Centro de Investigaciones Ecológicas del Sureste (CIES), la biblioteca de la New World Archaeological Foundation y algunas bibliotecas particulares como la de la casa del profesor Prudencio Moscoso y la del Rancho de la Universidad de Harvard. Todas las bibliotecas mencionadas se encuentran en la ciudad de San Cristóbal de las Casas. También consulté algunos archivos locales como el archivo municipal de San Andrés Larráinzar, el archivo de la Secretaría de la Reforma Agraria en Tuxtla Gutiérrez y especialmente el archivo histórico de la Catedral de San Cristóbal de las Casas. Me interesé especialmente por los datos referentes a nacimientos, defunciones y bautizos de los siglos XVII, XVIII y XIX que nos pueden llevar a una reconstrucción demográfica de la zona de nuestro interés. Cabe agregar que el archivo del Centro Coordinador Tzeltal-Tzotzil del Instituto Nacional Indigenista nos dio muchas informaciones.

Desde luego, durante los últimos meses amplié los datos etnográficos en San Andrés Larráinzar.

III. *Perspectivas de trabajo*

Basándome en los datos obtenidos se podrá ampliar nuestro interés en los temas dados a continuación:

1. El sentido de la tierra en la historia del pueblo. Muchos acontecimientos históricos y actuales se podrán interpretar como reflexión a la situación sin balance de la cantidad de la tierra y la población.
2. Descripción precisa del sistema de cargo en San Andrés Larráinzar, el cual está mal esquematizado por William R. Holland en su publicación del año 1963.
3. El análisis del sentido y función de "alférez" de las festividades religiosas en San Andrés Larráinzar, el cual tiene un status único e importante en el sistema de cargo de este pueblo.
4. Descripción y análisis comparativo del carnaval en varios pueblos de habla Tzotzil.
5. El análisis del sentido de la Tierra Baja para la gente de la Tierra Alta.
6. La relación dinámica entre la parte central y la parte periferal de un municipio que se concibe como una entidad cultural.
7. El análisis de la tradición oral de San Andrés Larráinzar y comparación con la de otros pueblos circunvecinos.
8. La relación religiosa y diplomática entre los pueblos circunvecinos.
9. La relación interétnica de indígenas y ladinos en el pueblo de San Andrés Larráinzar.
10. Reconstrucción de la población de los siglos XVII, XVIII y XIX del pueblo de San Andrés Larráinzar a través del análisis de demografía histórica.

Estos temas se desarrollarán a través del análisis cuidadoso de los datos que he recogido en estos dos años de trabajo en Chiapas. Espero que el CIS-INAH me ofrezca la oportunidad y el estímulo necesarios para continuar trabajando estos materiales y poder darlos a la publicación.

IV. *Asistencia a congresos*

Durante los días del 3 al 9 de junio del presente año, asistí al *Primer Congreso sobre el Popol Vuh* que fue celebrado en Santa Cruz del Quiché, Guatemala. Participé en la sesión de Etnología con la ponencia que lleva por título *Viaje invernal de los antepasados: una comparación entre el Popol Vuh y la tradición oral de los Tzotzil modernos en torno a la fundación del pueblo*. El Instituto Guatemalteco de Antropología va a publicar este primer fruto de mi investigación como una parte de las actas del congreso.

Kazuyasu Ochiai

Programa de etnohistoria (I)

Durante los meses de agosto, septiembre y octubre, el programa llevó a cabo una serie de actividades en relación a los trabajos que se realizan, con el objeto de discutirlos y enriquecerlos. Se invitaron a investigadores de otros programas cuya temática y época de estudio son similares y en los cuales los miembros del programa podrían aportar sugerencias.

En el mes de agosto tuvimos las siguientes conferencias en los días que se indican:

agosto

23 "Comunidades, haciendas y relaciones laborales en Tlalmanalco, siglo XVIII" por Catalina Rodríguez.

27 "La tenencia de la tierra hacia el momento de la independencia en la región Tlazazalca-Zacapu-Huaniqueo" por Iraís Piñón.

28-30 "Escritura tradicional indígena" ciclo de conferencias a cargo del proyecto del doctor Galarza con la colaboración de los miembros del programa de formación de etnohistoriadores y Bárbara Torres, del proyecto 1/2.

En el mes de septiembre se continuó con el mismo ciclo:

septiembre

27 Ariane Baroni, del programa Agricultura y sociedad en el Bajío, presentó su manuscrito "Demografía del Valle de Santiago".

En el mes de octubre tuvimos otros investigadores invitados:

octubre

8 Se discutió el manuscrito de Liz Henstchel "Los chichimeca de Quauhtitlan", trabajo que hizo como miembro del proyecto de Brixi Lameiras en 1978.

29 "La agricultura indígena durante el siglo XVI en la región de Atlixco e Izúcar, Pue." por Carlos Paredes.

En el mes de noviembre tendremos seis reuniones, a partir del día 21, para terminar el 30, en las cuales el proyecto presentará al programa los resultados obtenidos durante el año.

Etnohistoria de las plantas cultivadas y de los sistemas agrícolas (I/2)

Bárbara Torres concluyó la redacción de un artículo en colaboración con el doctor Joaquín Galarza sobre las plantas del *Códice Mendoza* que se publicará en la revista *Tlalocan*. Este trabajo es uno de los resultados de la estancia de Bárbara en París en 1978, hecho bajo los auspicios del CIS-INAH.

Jesús Ruvalcaba participó en el seminario "Las perspectivas de la agricultura de temporal en México" organizado por el Colegio de Postgraduados de Chapingo (Centro de Enseñanza, Investigación y Capacitación para el Desarrollo Agrícola Regional. Unidad Puebla). La ponencia se llamó "La agricultura de temporal en un enfoque histórico".

En octubre y parte de noviembre Teresa Rojas estuvo viajando a Pátzcuaro, Michoacán a dar la primera parte del curso sobre la época precolonial, del programa de formación profesional de etnolingüistas.

Carlos Paredes pasó una temporada durante el mes de octubre reconociendo los archivos poblanos en su búsqueda de documentos de la región de Atlixco-Izúcar, así como haciendo algunos recorridos por esta región.

Los siguientes investigadores asistirán al "Simposio sobre el modo de producción tributario en Mesoamérica", organizado por la Escuela de Ciencias Antropólogicas de la Universidad de Yucatán, a celebrarse en Mérida, Yucatán, del 12 al 16 de noviembre.

Del Programa de formación de etnohistoriadores: Ludka de Gortari, Ana María Saloma y Juan Manuel Pérez Zevallos, con las ponencias siguientes: "Tributo

y trabajo en Xochimilco, siglos XVI y XVII", "Tenencia de la tierra en Xochimilco siglo XVI" y "El Tlahtocayo de Xochimilco", respectivamente.

Del proyecto I/2: Carlos Paredes, Jesús Ruvalcaba y Teresa Rojas, con las ponencias: "El sistema tributario prehispánico en Michoacán: pieza fundamental del estado tarasco", "Producción agrícola y tenencia de la tierra en Tulancingo durante el siglo XVI" y "El tributo en trabajo en la construcción de las obras públicas de México-Tenochtitlan", respectivamente.

La comunidad indígena y el tributo a mediados del siglo XVI (I/3)

1) *Congreso de Americanistas, Vancouver, agosto 11-17*

Durante el mes de agosto Johanna Broda sistió al XLIII Congreso de Americanistas que tuvo lugar en Vancouver, Canadá. En el simposio sobre "Mexican Agrosystems: Past and Present", dirigido por la Mta. Alba González, J. Broda dio un informe sobre el proyecto en curso, bajo el título de "Corona española, comunidades indígenas y tributo en el centro de México en el siglo XVI". Además, participó en el simposio sobre "Espacio y tiempo en la cosmovisión mesoamericana", dirigido por el Dr. Franz Tichy, donde presentó una ponencia sobre "La fiesta azteca del Fuego Nuevo y el culto de las Pléyades", fungiendo conjuntamente con el Dr. Anthony Aveni como comentarista del simposio. Los comentarios se publicarán con las ponencias de este simposio en un volumen aparte.

A continuación se reproducen los resúmenes de ambas ponencias:

Corona española, comunidades indígenas y tributo en el centro de México en el siglo XVI

El punto de partida es la sociedad indígena prehispánica en la última época antes de la conquista española, caracterizada por una pronunciada estratificación social y la organización estatal. En la ponencia se hace una crítica a la posición tradicional que afirma que en los siglos XV y XVI la forma típica de la organización de los campesinos en el centro de México hayan sido comunidades igualitarias y autosuficientes basadas en el parentesco. Imágenes idílicas de este tipo se han evocado desde el siglo XVI hasta la actualidad, motivadas por diferentes intereses y fines políticos.

En cuanto al estudio de las comunidades indígenas coloniales, nuestro enfoque consiste en situar la problemática específica de estas comunidades dentro del contexto más amplio de la caracterización de la situación novohispana y su relación con España. La institución que en las primeras décadas establecía el vínculo de dominación principal entre los conquistadores y la sociedad conquistada, era el tributo. En sus antecedentes prehispánicos y su forma colonial nos sirve de indicador de los procesos de transformación de la sociedad indígena en el siglo XVI. En la ponencia se analizan aspectos detallados de este proceso, distinguiendo básicamente dos grandes períodos, entre la primera y segunda mitad del siglo. Es en el segundo período cuando se consolida el régimen colonial y se da forma jurídico-política a las comunidades indígenas, que son creación de la política de la Corona española para fines de dominación y sustracción del excedente. Mientras este excedente se extraía inicialmente sobre todo mediante la tributación, las nuevas relaciones económicas que se establecen entre las comunidades y la sociedad dominante las vincularán cada vez más estrechamente con las nuevas empresas españolas como haciendas, obrajes y minas, integrándolas de esta manera a nueva formas de dependencia.

La fiesta azteca del Fuego Nuevo y el culto de las Pléyades

La fiesta del Fuego Nuevo que los aztecas celebraban en el Cerro de la Estrella cada 52 años, marcaba la transición de un ciclo calendárico a otro. Esta fiesta no era sólo de suma importancia religiosa, social y política, sino que tenía además un destacado significado calendárico y astronómico. En la ponencia se señala la íntima mezcla que existía entre estos diferentes elementos, y se analizan los niveles de simbolismo, haciendo especial hincapié en el factor político en relación con el estado mexica.

La importancia astronómica de la fiesta derivaba de su vinculación con el paso de las Pléyades por el cenit a media noche, fenómeno que ocurría en el año 1500 a fines de noviembre. Se analizan con mayor detalle los problemas de la fecha de la fiesta, del año indígena que le correspondía, así como cuestiones de la simetría interna del calendario que dan especial importancia a su posición en el año.

Se sitúa la fiesta en el contexto más amplio del culto de las Pléyades en Mesoamérica. Al paso por el cenit de esta constelación a media noche en noviembre, le correspondían los fenómenos de su puesta y salida heliacas a fines de abril y principios de junio respectivamente. Estos últimos fenómenos se relacionan en Mesoamérica hasta el día de hoy con la fecha del primer paso del sol por el cenit, el comienzo de la estación de lluvias y la siembra. Este ejemplo demuestra la importancia de ciertas observaciones astronómicas para el campesino prehispánico, observación que sigue teniendo vigencia para el campesino actual por su relación directa con el ciclo agrícola. Finalmente, es de notar que encontramos a las Pléyades en una relación estrecha con el calendario no sólo entre numerosos grupos indígenas de Norte y Sudamérica, sino también entre los pueblos de la antigüedad clásica.

2) *XVI Mesa Redonda de la Sociedad Mexicana de Antropología: "Rutas de Intercambio en Mesoamérica y Norte de México" (9-14 de septiembre, 1979, Saltillo)*

J. Broda asistió a la Mesa Redonda, invitada a presentar una ponencia en una de las sesiones lineares, cuyo resumen se reproduce a continuación:

Intercambio y reciprocidad en el ritual mexica

La amplia documentación en las fuentes etnohistóricas referente al culto del Templo Mayor de Tenochtitlan, nos permite ver la íntima conexión que existía entre la estructura socioeconómica y política, y el ritual. En la ponencia se analizan varios ejemplos concretos de fiestas del calendario y otras ocasiones ceremoniales en las que tenía lugar un intercambio de bienes de lujo y alimentos. Estos intercambios entre grupos sociales de igual rango, así como entre el supremo gobernante y los guerreros nobles por una parte, y el pueblo por otra, evocaban a nivel ideológico una imagen de reciprocidad en las relaciones entre estos grupos. Aquélla recibía una legitimación religiosa en el contexto ritual. En la ponencia se maneja la hipótesis de que esta reciprocidad ya no correspondía a las condiciones objetivas de la sociedad mexica, sino que disimulaba más bien las nuevas relaciones de poder que se habían desarrollado en las últimas décadas antes de la conquista española.

3) El libro *Economía política e ideología en el México prehispánico*, editado por Pedro Carrasco y Johanna Broda, con contribuciones de E. Calnek, F. Ferdan, M. Erdheim y los editores, que fue resultado de un curso de verano organizado en CIS-INAH durante el verano de 1975, salió impreso en junio de 1978

(editorial CIS-INAH + Nueva Imagen). Según nos comunicó Vicky Miret, directora del Departamento de Publicaciones, la edición estaba prácticamente agotada a fines de agosto de este año, quedando sólo unos 100 ejemplares de la edición de 3,000.

4) Simposio sobre *Center and Periphery: The Templo Mayor and the Aztec Empire* organizado por la Universidad de Boulder, Colorado, noviembre 5-9, 1979, que versará sobre una serie de temas relacionados con: a) el impacto de nuevas investigaciones sobre la interpretación del imperio azteca; b) la naturaleza de la hegemonía azteca al interior y más allá del valle de México; c) el Templo Mayor como "axis mundi"; d) el papel del tributo en los cultos de Huitzilopochtli y Tlaloc; d) la interrelación entre religión y economía en el Templo Mayor; y e) el papel del sacrificio humano en el culto del Templo Mayor.

A este simposio han sido invitados como ponentes: E. Matos Moctezuma, A. López Austin, J. Broda y D. Heyden, de instituciones mexicanas. Los siguientes especialistas de diferentes universidades norteamericanos así como de la Universidad de Boulder, Colorado, comentarán sobre estas ponencias y participarán en las discusiones: P. Wheatley, E. Pasztory, P. Armillas, E. Calnek, J. Hoag, J. Arguelles, W. Taylor, J. Cuellar, P. Sheets, G. Rivera, R. Hecht, D. Carrasco y otros.

5) Colaboración con el proyecto *Estudio de la escritura tradicional indígena*

Luz María Mohar participó en el ciclo de conferencias sobre "Escritura tradicional indígena" en donde expuso su trabajo sobre el estudio comparativo del *Códice Mendocino* y la *Matrícula de Tributos*. En ella habló sobre lo que fue su trabajo de investigación de estos dos códices y que forma parte de su tesis de licenciatura; asimismo, mostró cómo, basada en este estudio, ha elaborado con la asesoría del Dr. Galarza un nuevo análisis en el que se estudian estos documentos como fuentes pictográficas. Para la demostración más clara del trabajo se proyectaron diapositivas de ambos códices así como los esquemas y catálogos elaborados hasta el momento.

Luz María Mohar terminó el manuscrito de su trabajo sobre un análisis glífico comparativo de la *Matrícula de Tributos* y el *Códice Mendocino*. Este estudio está basado en su tesis de licenciatura *El tributo mexica en el siglo XVI: análisis de dos fuentes pictográficas*.

Para la publicación se le dio un año, a partir de octubre de 1978, para trabajar bajo la asesoría del Dr. Galarza. El estudio realizado parte de su tesis y constituye un trabajo con un enfoque distinto en el que se hace un análisis detallado de las pictografías de las dos fuentes.

El objetivo es contar con un instrumento de trabajo que nos permita tener una base firme para el estudio y la lectura completa de las láminas pictográficas del *Mendocino* y la *Matrícula de Tributos*. El 18 de octubre se le presentó al Dr. Bonfil el manuscrito que incluye catálogos, esquemas y glosarios, así como el análisis comparativo de cada lámina.

Actualmente Luz María trabaja en la prepración del manuscrito para la publicación y cuenta con la colaboración del dibujante César Parres, quien elabora las láminas finales. Este trabajo se publicarán en la colección del Archivo General de la Nación y del CIS-INAH.

Johanna Broda

Trabajo agrícola en la región Chalco Amecameca (I/7)

XVI Mesa Redonda de la Sociedad Mexicana de Antropología

Del 9 al 14 de septiembre se celebró en la ciudad de Saltillo la XVI Mesa Redonda de la SMA con el tema *Rutas de intercambio en Mesoamérica y norte de México*. A dicho tema se destinaron las sesiones matutinas y parte de las vespertinas, pero el 70% de las sesiones se dedicó a una gran variedad de temas en arqueología, lingüística, historia y etnología. Las ponencias individuales que no se apegaban al tema central, ni estaban organizadas en simposia, fueron agrupadas en sesiones generales, con todas las desventajas que esto implica para la discusión académica.

La sesión titulada "Etnohistoria" abarcó las siguientes ponencias:

Armando Quijada H., *Rutas de intercambio entre Sonora y otras provincias del norte de México. Siglos XVII y XVIII*; Catalina Rodríguez, *Relaciones de trabajo entre las comunidades y las haciendas, siglo XVIII*; Marina Anguiano, *La costa y la altiplanicie nayaritas en el momento del contacto*; Blanca Lara Tenorio, *Dos aspectos del comercio en Puebla durante el siglo XVI*; Gustavo Espinosa Mireles, *Rompimiento de Villa contra Carranza*.

El punto de unión entre todas estas ponencias fue su base documental como fuente casi exclusiva de información.

No obstante los saltos de una parte a otra del país y los giros en la temática, tuvimos oportunidad de conocer algo de lo que en investigación histórica se hace en las instituciones de provincia, tales como la Sociedad Sonorense de Historia, el Centro Regional de Puebla-Tlaxcala y la Universidad de Coahuila.

Por el CIS-INAH en esta sesión participó Catalina Rodríguez con la ponencia citada, en la cual se hizo un intento por describir las relaciones surgidas en la época colonial entre los grupos español e indígena, a través de un elemento específico como lo fue el trabajo en las haciendas. Para tal efecto se abordan cuestiones como el surgimiento y funcionamiento de las haciendas como unidades productivas y el de la organización económico-social interna de las comunidades indígenas.

La zona de Tlalmanalco nos sirvió para ilustrar cómo a través del trabajo, las comunidades indígenas pasaron a formar parte del sistema económico desarrollado en Nueva España a partir del siglo XVI.

Catalina Rodríguez

Escritura tradicional indígena: zona de Cuauhtinchan-Tepeaca-Tecamachalco-Uexotzinco (I/8)

I. Actividades del proyecto

1. Conferencias y nuevos integrantes

Nuestro proyecto se inauguró oficialmente en julio de este año. Como primera actividad, presentamos durante cuatro días (28 y 30 de agosto; 4 y 6 de septiembre) una serie de conferencias con dos finalidades: una, para exponer los resultados obtenidos y el trabajo que se está realizando; otra, como prerequisito para los candidatos a la convocatoria para los nuevos integrantes del proyecto. Se presentaron varias personas de distintos orígenes académicos, niveles profesionales y edades. Después de entrevistarlos y pedirles por escrito sus opiniones acerca del proyecto y la manera como podrían colaborar con nosotros de acuerdo con su especialidad, posibilidades e intereses personales, se seleccionaron como nuevos integrantes a:

Jesús Manuel Macías Medrano: pasante de maestría en geografía por la UNAM.
Marcos Matías Alonso: estudiante de antropología social en la ENAH; hablante de *nauatl* de Acatlan, Guerrero.

Nuestro proyecto intenta ser interdisciplinario, en el cual cada integrante tenga aportes propios de su especialidad, y que el punto de contacto sea siempre a través de los glifos que se encuentran en los manuscritos "pictóricos" propuestos para el estudio. El proceso de la integración de los nuevos participantes se aceleró por el método mismo de la investigación. Las tareas del análisis "pictórico" nos obligan a trabajar juntos, lo mismo que las salidas al campo que hemos realizado. En cuanto al fruto de esta colaboración, es prematuro precisarlo en la etapa de desglosamiento sistemático en que nos encontramos; pero, por lo menos, ahora nos estamos esforzando por hablar un mismo "idioma", para que de esta manera logremos comunicarnos mejor.

2. Investigación

En la investigación propuesta para colaborar con el proyecto *Publicación de fuentes para la historia económica y social de México* (I/6), nos comprometimos con el CIS-INAH a entregar en diciembre de 1979 los manuscritos y láminas para 3 planos de la ciudad de México. Estos planos del siglo XVI están incluidos en documentos del AGN, en *nauatl* y en español. Son 20 en total, pero escogimos únicamente los 3 más sencillos para poder fundar en ellos la metodología para el estudio del conjunto. La transcripción paleográfica del *nauatl* y la traducción al español hecha en el siglo XVI ya están preparadas por L. Reyes y sus colaboradores, con anotaciones a la traducción del siglo XVI, y cuentan con índices analíticos. No hemos tenido acceso a la totalidad de estos trabajos, seguramente por el exceso de trabajo que L. Reyes ha tenido como coordinador del Programa de Etnolingüística en Pátzcuaro, pero esperamos que más adelante contaremos con todos estos datos.

En cuanto a los 3 planos antes mencionados, J. Galarza, K. Yoneda y G. Guerrero terminaron la investigación, y falta la mecanografía de la transcripción paleográfica del texto en español anexo a uno de estos planos, y pasar en limpio los dibujos. Con esto quedará concluida la primera etapa de la investigación. Sin embargo, en el transcurso del trabajo hemos decidido continuar colectivamente la investigación exhaustiva del conjunto. De esta forma extraeremos de manera más completa el sistema de escritura empleado para elaborarlos.

Paralelamente estamos realizando la catalogación de los glifos del *Mapa de Cuauhtinchan No. 1*. Por el momento hemos definido los procedimientos. Para cumplir con estos pasos, como Jorge Pedraza y Lilianne Taboada (los dos dibujantes integrantes del proyecto) colaboraron en el *Catálogo de glifos: Mapa de Cuauhtinchan No. 3*, estamos avanzando con relativa facilidad; aunque desde luego, hemos tropezado con nuevas dificultades.

Aparte de estas nuevas investigaciones, debemos mencionar que estamos terminando el manuscrito de los textos individuales y colectivos del *Catálogo de glifos: Mapa de Cuauhtinchan No. 3*. La maqueta del volumen de láminas ya quedó lista para la publicación, así como los índices múltiples que son necesarios para la utilización eficaz de los datos.

3. Prácticas de campo

Hemos salido 8 veces al campo, a partir de septiembre hasta fin de octubre.

Los propósitos de estas salidas son:

a) Recoger datos que nos sirvan directamente para el estudio sobre los glifos de los mapas de Cuauhtinchan del siglo XVI.

- Observar los accidentes geográficos que aparecen en los mapas de Cuauhtinchan y dibujarlos de distintos puntos para aclarar la concepción plástica y los conocimientos cartográficos del *tlacuilo*. Para este propósito, hemos subido y recorrido sistemáticamente muchos de los cerros que aparecen en los "mapas".

- Localizar pinturas y esculturas que muestren la influencia de la tradición indígena. Para esta finalidad, hemos visitado los pueblos estratégicos para nuestra investigación; sus iglesias y exconventos. Hemos observado también los estilos de estas construcciones y la iconografía cristiana que se encuentra en estos edificios, y que nos servirían para fecharlos y obtener otras informaciones etnográficas sobre el pueblo.

b) Conseguir información general sobre la región

- Visitar los montículos artificiales y lugares donde haya concentración de materiales arqueológicos. Recoger algunos objetos diagnósticos que nos ayuden a entender los trabajos arqueológicos de la región.

- Informarnos sobre la etnografía actual y medio físico de la región.

c) Explicar nuestro trabajo a la gente de la región, obsequiándoles fotocopias de los cinco mapas de Cuauhtinchan del siglo XVI: para que nuestra presencia no cause sospechas; porque sus comentarios nos ayudan a comprender mejor los "mapas"; y para cumplir con nuestra responsabilidad de comunicarles lo que sabemos sobre su propia historia.

Las fechas y lugares visitados en estas prácticas son:

septiembre 1-2: Tecamachalco (exconvento) y Cuauhtinchan (exconvento).

" 7-8: Santa Isabel Tepetzala, Santiago Nopaluca (iglesia), Acatzinco (iglesia y exconvento), Tenango (iglesia y jagüeyes), El Seco (iglesia), Coatepec (iglesia), San Hipólito Xochitenango (galería filtrante), Santa María Oxtitpan (barranca), cerro Totolquetzale (sitio arqueológico) y Tecalli.

" 14-15-16: Oxtitipan (barranca), San Hipólito (galería filtrante), Tepeaca, exhacienda de Atzitzimitl (cascadas), Tepexi de Rodríguez y Molcaxac.

" 23-24: San Francisco Mixtla, cerro Techimalli y Tepeaca (exconvento y rollo).

" 30 y octubre 1: Totimehuacan (cerro Chiquiuite y cerro Tepalcayo) y Cholula

octubre 6-7: Cuauhtinchan (boda en el exconvento).

" 12-13-14: Cuauhtinchan (exconvento), Tepeaca, Amozoc (taller de alfarería y cerro Amozoc) y Tecamachalco (exconvento).

Programada para noviembre 2-3-4-5: Cuauhtinchan (exconvento), barranco del cerro Partido, Teteles, San Jerónimo Almoloyan (iglesia).

Aparte de los integrantes del proyecto, colaboró en las salidas Hildeberto Martínez del proyecto "Publicación de fuentes de fuentes para la historia económica y social de México" (I/6), quien actualmente está terminando la revisión de su tesis *Tepeaca en el siglo XVI. Tenencia de la tierra y organización de un señorío*, para entregar hasta diciembre de 1979 al CIS; y ya que su proyecto para 1980 propone trabajar sobre "Los señoríos de la región poblano-tlaxcalteca. Estudio de su formación y desarrollo histórico". Sus conocimien-

tos concretos sobre los poblados y caminos de la zona, y su formación como etnólogo nos sirvieron para organizar nuestras prácticas; al mismo tiempo, su participación le sirvió para tener una visión más amplia sobre la región de su propio trabajo.

4. Programa de etnohistoria

Como componente del Programa de etnohistoria, el proyecto participó en distintas reuniones organizadas por los coordinadores. En los primeros días de julio, tomamos parte en las discusiones en torno al significado y a la función del mismo programa, para preparar la contestación al cuestionamiento presentado por el Dr. Warman. Nos pusimos de acuerdo para redactar "Algunas consideraciones acerca del Programa de etnohistoria", y aparte elaboramos un documento titulado "Opiniones acerca del Programa de etnohistoria, desde el punto de vista del proyecto: *Estudio de la escritura tradicional indígena: zona Cuauhtinchan-Tepeaca-Tecamachalco-Uexotzinco*".

Los compañeros del programa asistieron a las conferencias mencionadas en el apartado 1. Sus intervenciones nos sirvieron de estímulo en distintos aspectos de las investigaciones realizadas.

Estuvimos en las presentaciones de los trabajas elaborados por los participantes del programa. Asimismo, planteamos ante los compañeros la participación y la presencia de los dos dibujantes en las reuniones del programa.

II. Otras Actividades

1. J. Galarza recibió tres invitaciones para:

- Ser comentarista del simposio "Epoca del contacto en Mesoamérica", durante el Congreso de Americanistas en Vancouver, del 11 al 17 de agosto de 1979, al cual asistió gracias al subsidio de la Sociedad de Americanistas de París. En este simposio presentaron ponencias, entre otras personas: W. Borah, H. Harvey, L. Reyes, T. Rojas y B. Williams. Los comentarios hechos en el simposio serán la introducción del volumen que se publicará con los trabajos de esta reunión.
- Dar una serie de pláticas sobre escritura indígena tradicional, dentro del "Programa de formación de etnolingüistas" en Pátzcuaro. Las ocho sesiones se completaron con la participación en los talleres de Etnohistoria de cada uno de los diferentes grupos, y en México con las visitas comentadas al AGN y a la exposición de códices del MNAH.
- Dar un seminario sobre códices en la Universidad de Wisconsin, en Madison, del 28 de octubre al 2 de noviembre de 1979.

2. J. Galarza y B. Torres terminaron la redacción del trabajo que empezaron en París el año pasado y prepararon el artículo "Glifos y plantas - El signo *acatl*: carrizo" para publicarlo en el próximo número de la revista *Tlalocan*.

3. Por el anuncio de las conferencias, un periodista vino a entrevistar a J. Galarza y publicó un artículo en el "Diorama de la cultura" de *Excelsior*. A pesar de los errores involuntarios que casi siempre resultan en este tipo de información, se pueden dar a conocer a cierto sector del público, por este medio, las actividades que estamos desarrollando en el CIS-INAH.

4. L.M. Mohar terminó la investigación que se había propuesto realizar en un año bajo la asesoría de J. Galarza, sobre los códices *Matrícula de tributos* y *Códice Mendocino*, con nuevo enfoque de análisis glífico. En octubre presen-

tó a los doctores Bonfil y Galarza el conjunto de materiales de redacción y maquetas de láminas, de los que ahora empezó a preparar la versión definitiva (ver proyecto I/3).

5. K. Yoneda se inscribió en la maestría de antropología social en la Universidad Iberoamericana. Al mismo tiempo que asistirá a los cursos, preparará su tesis, basándose en los materiales no utilizados en la tesis de licenciatura presentada ante la ENAH. Es el trabajo iniciado anteriormente sobre el *Mapa de Cuauhtinchan No. 3*, y que sirvió también para organizar el taller del *Catálogo de glifos: Mapa de Cuauhtinchan No. 3*.

Joaquín Galarza y Keiko Yoneda

Dialectología del nahuatl (II/4)

1. Thelma D. Sullivan fue invitada a dar la conferencia general para la apertura del Simposio de Dumbarton Oaks el 12 de octubre, en Washington, D.C.

2. Salió el Cuaderno 25, Vocabulario náhuatl de Xalitla, Guerrero, de Cleofas Ramírez de Alejandro y Karen Dakin.

Karen Dakin

Comercio y dependencia política en Campeche (III/4)

Reseña de 2 Simposios de la XVI Mesa Redonda de la Sociedad Mexicana de Antropología, efectuada en Saltillo, Coahuila, del 9 al 14 de septiembre de 1979.

En el simposio: El estudio de la relación sociedad/naturaleza, del cual fue coordinador el Mto. Carlos García Mora, se presentaron las siguientes ponencias:

Algunos principios para el estudio de la relación sociedad/naturaleza, de Carlos García Mora.

Chinampa-Metepancle-Caanche - Tres agroecosistemas del México prehispánico, de Eduardo Corona Sánchez.

Agroecosistemas y trabajo en un pueblo chinampero, de Elsa Margarita Peña Haaz.

Tecnologías adecuadas y perspectivas políticas, de Javier Caballero Nieto.

Ecosistemas y modos de producción. La ecología de la producción campesina, de Victor Manuel Toledo.

Notas sobre la relación hombre-naturaleza en la sociedad capitalista, de Luciano Concheiro Borquez.

Ecología cultural. Un modelo teórico para discusión dentro de los enfoques ecológicos en la antropología social, de Alba González.

El simposio resultó de bastante interés, por los diversos enfoques metodológicos planteados en los trabajos presentados. Sin embargo, la libre discusión de los trabajos no se dio, pues se contó con poco tiempo después de la exposición de cada uno de ellos, ya que se había señalado que el debate de la mesa se abraría una vez que los comentaristas: Dr. Angel Palerm y antropólogo Juan Manuel Sandoval, externaran sus opiniones. No sucedió así al final del simposio y los participantes encontraron poca motivación para llevar a cabo el debate.

La ponencia de Elsa Peña Haaz fue elaborada con base en la información contenida en su tesis profesional, realizada en el CIS-INAH.

En el simposio: Antropología social de la península de Yucatán, que coordinó la antropóloga Margarita Rosales, estaban anunciadas seis ponencias, de las cuales únicamente se presentaron tres:

Tabí, una hacienda azucarera de Yucatán a fines del siglo XIX, de Lourdes Rejón Patrón.

El desarrollo regional en el Puuc a partir de la última década del siglo pasado, de Margarita Rosales.

Colonización y colectivización en Campeche, de Elsa Peña Haaz.

La razón por la cual no se presentaron las demás ponencias, fueron los problemas que presenta el viajar de Yucatán a Saltillo. Sin embargo, el conocimiento del avance de las investigaciones que se llevan a cabo en la Península, resultó de interés, principalmente para las participantes, quienes han mantenido una estrecha relación y discusión de materiales, desde el inicio de los proyectos en el Puuc y Campeche.

La ponencia de Elsa M. Peña Haaz, presentó la siguiente problemática:

Gran parte de la superficie del estado de Campeche está constituida por selva tropical, misma que ha adquirido gran importancia desde hace varios años, debido a que se considera que México puede desplazar su frontera agrícola hacia el trópico húmedo, como una de las alternativas más viables para disminuir la presión sobre la tierra.

De esta manera se han presentado en el estado de Campeche, diversos planes tendientes a llevar a cabo la colonización y mayor explotación agrícola de la selva tropical; planes que han ocasionado modificaciones en todos los aspectos, ya que con ellos se introdujo el ejido colectivo como una nueva forma de organización, la agricultura mecanizada y en algunos casos el riego, suscitando diversas formas de adaptación y conflictos entre los miembros de los ejidos.

Elsa Peña Haaz

Agricultura y sociedad en el Bajío (III/7)

Resumen de la ponencia *La utilización de la fuerza de trabajo femenina en la agricultura como uno de los efectos de la migración temporal (masculina)*, presentada por Ana Margolis, integrante de este proyecto, ante la Segunda Reunión de la Asociación CIBOLA.

El problema que se plantea en el presente trabajo surgió a raíz de una investigación realizada en una comunidad del municipio de Valle de Santiago, Gto. Los planteamientos teóricos que guiaron esta investigación ya han sido expuestos en sesiones anteriores y por tal razón no los menciono en este trabajo.

La comunidad estudiada, Magdalena de Araceo, contrasta con el resto del municipio principalmente por dos factores: a) el tipo de agricultura que practica, la cual es de temporal (depende del régimen de lluvias) y se destina básicamente el autoabasto; y b) las características de su terreno en el que predominan desniveles, cerros y lomeríos, lo cual da como resultado que la agricultura no sea susceptible de introducir las técnicas modernas de cultivo características del municipio (maquinaria, cultivos comerciales, riego, etc.).

Magdalena también se caracteriza por ser el pueblo más poblado del municipio (exceptuando a la cabecera municipal). Coexisten ejido y pequeña propiedad, sin embargo, el tamaño de las parcelas, tanto ejidales como de pequeña propiedad, es sumamente reducido y su superficie es de unos cuantos surcos hasta de

cuatro hectáreas; además, el tipo de tierra es de muy pobre calidad para la agricultura. El terreno está sumamente fraccionado y hay una fuerte presión demográfica sobre los escasos recursos de tierra disponible, lo cual ha dado lugar al desarrollo de un sistema agrícola conocido localmente como "huamil". Este sistema se caracteriza por practicarse en tierras marginales, es decir, en cerros, montes y zonas pedregosas destinadas originalmente a agostaderos pero que han sido abiertos al cultivo. El huamil se practica en terrenos con desnivel y muy pedregoso; estas características no le permiten introducir el arado de tiro, por lo que generalmente sólo es posible realizar las labores agrícolas utilizando herramientas como la coa y el azadón y una fuerte inversión de fuerza de trabajo. En el huamil se practica una agricultura de autoabasto, sembrándose básicamente maíz, frijol y calabaza para el consumo familiar.

Llama la atención como, además, en Magdalena, las pocas tierras planas susceptibles de cultivos comerciales y técnicas modernas, también son frecuentemente explotadas mediante técnicas "tradicionales" de cultivo. En ellas, al igual que en el huamil, se practica una agricultura de autoabasto (maíz-frijol-calabaza) y se invierte una gran cantidad de fuerza de trabajo, pero difiere del primero por la utilización del arado de tiro (nunca maquinaria).

El huamil requiere siempre de mucho trabajo y muy intenso; sin embargo, la calidad de este trabajo varía de acuerdo a las distintas fases del huamil. Las primeras fases, que consisten en la apertura y limpia del terreno, requieren de un trabajo muy pesado y lo desarrollan preferiblemente los hombres; las siguientes fases, que consisten en la siembra, desquelites, cultivos, cosecha, etc., requieren de un trabajo constante e intenso que absorbe una gran cantidad de fuerza de trabajo, pero no es pesado; estas labores las realizan principalmente las mujeres, los ancianos y los niños. En las tierras llanas, el manejo del arado de tiro también implica un mayor esfuerzo físico que requiere del trabajo de los hombres.

Como la migración temporal masculina es un fenómeno muy generalizado, cuando se requieren hombres en la agricultura, ya sea para abrir un huamil o para llevar el arado, por lo general ellos no migran y se quedan en la comunidad el tiempo necesario para realizar estas labores; sin embargo, también es frecuente que los hombres no se encuentren en la comunidad durante ese tiempo; en estos casos ellos envían a la unidad doméstica el dinero necesario para la contratación de jornaleros que se encarguen de llevar a cabo dichos trabajos. En lo que concierne al resto de las labores agrícolas, es común ver a las mujeres y a los ancianos realizarlas con la ayuda de los niños.

En Magdalena se cultiva el complejo maíz-frijol-calabaza destinado básicamente al autoconsumo; toda la actividad agrícola depende del régimen de lluvias pues, debido a la topografía del terreno, la comunidad no tiene acceso al sistema de riego por gravedad y tampoco puede implementar otros sistemas de riego, tales como la perforación de pozos y bombas, debido a que no tienen acceso al crédito oficial ni al privado ya que, por un lado, no está regularizada su situación con respecto a la tenencia de la tierra, y por otro, las características ecológicas de la zona (refiriéndonos en este caso a la fertilidad natural y relieve del suelo) no garantizan la rentabilidad de la inversión.

Los campesinos de Magdalena se han visto tradicionalmente en la necesidad de vender su fuerza de trabajo debido a que el tamaño de las parcelas y el tipo de sistemas agrícolas practicados (agricultura de autoabasto) no proporcionan los elementos suficientes para la reproducción de la fuerza de trabajo de la unidad doméstica; es decir, la agricultura de autoabasto apenas satisface las necesidades alimenticias de la familia algunos meses del año, dejando in-

satisfechas las necesidades de vivienda, vestido, calzado, transporte y medicinas, entre otras cosas (y esto no permite que se lleve a cabo la reproducción total de la fuerza de trabajo).

La venta de fuerza de trabajo masculino, que en un principio tenía lugar en las haciendas del Bajío (en calidad de trabajadores libres), se ha ido extendiendo con el tiempo a otras zonas debido a la caída de la hacienda y a la apertura de zonas agrícolas en el norte de la república y en el sureste de Estados Unidos. En la actualidad, los hombres venden su fuerza de trabajo tanto localmente, en calidad de jornaleros agrícolas a las propiedades de Valle de Santiago, como a Estados Unidos, en calidad de trabajadores migrantes (en las plantaciones del sureste o en las ciudades fronterizas, trabajando como meseros u obreros de la industria de la construcción).

La mayor parte de los hombres migra temporalmente a Estados Unidos pero siguen manteniendo contacto con la unidad doméstica a quien envían la mayor parte de su salario. Con este ingreso, los miembros de la familia satisfacen las necesidades que no quedan cubiertas con la agricultura de autoabasto. El salario obtenido en EE.UU., aunado a la práctica de una agricultura de autoconsumo, permite la reproducción de la fuerza de trabajo de la unidad doméstica y, en muchos casos, este salario es invertido en la agricultura, ya sea en la compra de semillas y fertilizantes, o para contratar jornaleros que se encarguen de realizar las labores agrícolas que implican un mayor esfuerzo físico; esto quiere decir, que el ingreso proveniente del trabajo en Estados Unidos, en muchos casos resulta indispensable para realizar el ciclo agrícola.

Durante mi trabajo en la comunidad saqué varias genealogías, las cuales me permitieron obtener una muestra que, si bien no satisface índices de representavidad estadística, consideramos que sí lo hace desde el punto de vista etnográfico y arroja mucha luz con respecto a la reorganización social en la comunidad y en las unidades domésticas como resultado de la migración temporal masculina.

Uno de los efectos más importantes de esta migración ha sido la utilización cada vez mayor de la fuerza de trabajo femenina en la agricultura y esto ha sido posible, entre otras cosas, por la predominancia del sistema de huamil, el cual no requiere de la utilización del arado y por ende, de la fuerza de trabajo masculina durante las fases siguientes a la apertura.

Con los datos de las genealogías se construyó una pirámide de edades con la que se obtuvieron los datos de emigración definitiva, de migración temporal y de la división del trabajo por sexos y edades. La muestra agrupa a un total de 308 personas divididas en 148 hombres y 160 mujeres; si descontamos el número correspondiente de emigración definitiva (que es muy bajo comparado con el de la migración temporal), nos queda un total de 250 personas que representan el 7% de la población de Magdalena. (Consideramos que esta muestra es válida debido a que la comunidad presenta una fuerte homogeneidad en lo que se refiere a la división del trabajo).

La conclusión general que se desprende de los datos obtenidos es que, mientras la venta de fuerza de trabajo a Estados Unidos es una actividad exclusiva de hombres adultos (de 15 a 45 o 50 años), la agricultura es cada vez más una actividad de mujeres, ancianos y niños.

El tamaño de las parcelas y el tipo de agricultura que se practica en Magdalena hacen necesario que se mantenga un centro de trabajo fuera de la comunidad, en donde los ingresos sean lo suficientemente altos para permitir la reproducción de la fuerza de trabajo de los miembros de la unidad doméstica; sin embargo, esta reproducción sólo es posible dentro de la comunidad debido a que la agricultura de autoabasto permite que el consumo se dé a bajos costos.

La principal fuente de ingresos se da mediante la venta de fuerza de trabajo masculino; por tal motivo, los hombres, tan pronto llegan a los quince años de edad, empiezan a migrar y dejan el trabajo agrícola en manos de las mujeres para así poder satisfacer, junto con el ingreso obtenido en Estados Unidos, las necesidades de consumo de la unidad doméstica. Si se abandonase la actividad agrícola no sería posible la reproducción de la fuerza de trabajo familiar, o si acaso esto fuera posible, la reproducción se llevaría a cabo en condiciones precarias; lo mismo sucedería si se abandonase la venta de fuerza de trabajo a Estados Unidos. Agricultura y migración son actividades complementarias e indispensables para la subsistencia de la unidad doméstica campesina.

A su vez, esta situación resulta muy favorable para las empresas agrícolas capitalistas pues no pagan la totalidad de la reproducción de la fuerza de trabajo de la unidad doméstica, ya que ésta se lleva a cabo en la comunidad rural (gracias a la práctica de sistemas agrícolas tradicionales y a la agricultura de autoabasto), y al mismo tiempo se ahorran los costos sociales (seguro social, viviendas, servicios, etc.) que les representaría un trabajador que, junto con su familia, radicara en Estados Unidos.

Ana Margolis

Los norteamericanos en México (IV/3)

Este proyecto, bajo la dirección del Dr. Michael Kenny, concluyó en el mes de septiembre. Los trabajos finales están en revisión para su publicación en Cuadernos del CIS-INAH. Los manuscritos finales son los siguientes:

- *Análisis de dos estudios de caso de la estructura religiosa de la colonia norteamericana residente en el Distrito Federal: Union Evangelical Church y la Lutheran Church of the Good Shepherd*, por Francesca Luconi, presentada como tesis para la licenciatura en antropología social de la Universidad Iberoamericana.
- *Medición del grado de bilingüismo y biculturalismo de adolescentes norteamericanos residentes en México*, por Georgeanne Weller.
- *Los ghettos rubios de la provincia: el caso de San Miguel de Allende*, por Stella Quan.
- *La élite norteamericana en la ciudad de México*, por Kathy Denman.
- *Surgimiento y desarrollo de la Cámara Americana de Comercio de la ciudad de México*, por Carmen Bueno.
- *El enclave sociocultural norteamericano y el papel de los empresarios norteamericanos en el Distrito Federal*, por Carmen Icazuriaga M.

Programa de antropología del trabajo (V)

A continuación resumimos los principales acontecimientos que han tenido lugar en el Programa de antropología del trabajo en los últimos meses.

Los compañeros dedicados a la investigación sobre los mineros (V/1) partieron, para su última etapa de trabajo de campo, a mediados del mes de septiembre. Esperamos que concluyan venturosamente esta etapa, a fines de año. Sus primeras impresiones las encontramos en una carta que nos enviaron, con fecha 17 de septiembre, desde Nueva Rosita, Coahuila. A continuación, reproducimos un párrafo.

"Estamos contentos, lo digo, más bien lo afirmo positivamente, pues las caras de los queridos compañeros de equipo así lo dicen. Alto el ánimo...harto

trabajo, buena disposición, buena comida, poco ocio (bueno, éste no es precisamente un signo de salud mental), desveladas de trabajo y, sobre todo, interesante todo...

"Se están estudiando dos empresas paralelamente en cuanto a la información que en sus vetustos archivos se encuentran. Una...que empezó por ahí de los veintes o antes; la otra, estatal, más nueva. Nueva Rosita, enclave dejando de serlo (teorías del ilustre Sariego, avaladas por la realidad), Palaú y Barroterán, sitios donde se asienta (sienta, para, duerme, vive) la "mano de obra"... Por todos esos rumbos andamos movilizados en nuestro "mueble" (vocablo local para designar automóvil) que, cuando vamos a Monclova es confundido por la desesperada población de peatones con los peseros locales que son iguales".

¡Buen ejemplo del excelente estado de ánimo con el cual desarrollan su trabajo los compañeros!.

Por otra parte, los integrantes del proyecto sobre pequeña y mediana industria (V/2) se encuentran organizando y clasificando la información que recogieron en la ciudad de León, Gto. durante su trabajo de campo (que comprendió un total de siete meses y medio) sobre la rama del calzado y la situación de sus trabajadores. Esperan concluir dicha etapa en las próximas semanas, para iniciar la siguiente: redacción de los primeros borradores.

Al mismo tiempo, desarrollan otras actividades. Han organizado un seminario de lecturas (teórico-metodológicas) con el fin de conformar un marco conceptual más rico, que ayude tanto a la redacción de los borradores como a consolidar esta área de investigación. Justo es decir que este seminario ha desbordado los estrechos límites del programa; a él se han incorporado, entusiasmadamente, compañeros de otros proyectos. Así, este seminario, que lleva ya más de tres meses, cuenta con la participación de Jane-Dale Lloyd y Manuel Uribe Cruz.

Los primeros resultados de esta investigación ya se han producido y se encuentran plasmados en una ponencia que con el título de "Fuentes para la historia reciente del sindicalismo independiente: los trabajadores del calzado en León, Gto.", elaborada colectivamente, fue presentada en el Segundo Coloquio sobre Historia Obrera Regional. Este evento, al que fuimos invitados una vez más, fue organizado por el Centro de Estudios Históricos del Movimiento Obrero (CEHSMO) y la Universidad de Yucatán, y tuvo como sede la ciudad de Mérida, del 3 al 7 de septiembre próximo pasado.

Es menester señalar que Augusto Urteaga decidió aceptar la proposición que la dirección de la ENAH le hizo, para fungir como corrdinador de la recientemente creada maestria en Antropología Social. Ello no ha significado, de ninguna manera, su desvinculación del proyecto. Por acuerdo del mismo, es ahora su asesor, y como tal, participa activamente en el seminario y demás actividades del proyecto.

El magonismo a nivel nacional (VI/1)

Actividades realizadas por los integrantes del proyecto:

1. Se realizó una mesa redonda el 14 de septiembre de este año para discutir y criticar nuestro cuaderno de trabajo que salió en agosto intitulado "La formación y actividades políticas del Partido Liberal Mexicano en 1905-1906". Los participantes en la mesa redonda fueron: Elena Azaola y Jane-Dale Lloyd, como exponentes; Armando Bartra, Alicia Hernández y Moisés González Navarro,

de El Colegio de México, y Salvador Hernández, del Centro de Documentación de la UNAM, como comentaristas.

2. Actualmente nos encontramos en diversos archivos del D.F. y pensamos terminar el trabajo de archivo en diciembre para dedicarnos plenamente a la redacción del trabajo final.

Jane-Dale Lloyd

Proyecto sobre la toma de decisiones en los E.U.A. (VII/5)

Noticias desde Wahington:

Los integrantes de este proyecto: Gustavo del Castillo, Elena Bilbao y la pasante Mélida Rodríguez de la Universidad Iberoamericana, estuvieron tres meses y medio haciendo trabajo de campo en la ciudad de Washington, D.C., analizando el rol del Departamento de Estado en la formulación del Sistema Generalizado de Preferencias que forma parte de la Ley de Comercio Exterior de 1974, y 1979. Esta porción de la Ley de Comercio Exterior da preferencias arancelarias a productos semi-manufacturados y manufacturados de los países menos desarrollados (los países que reciben estos beneficios se auto-denominan menos desarrollados). México hace uso considerable del SGP, siendo aproximadamente el quinto país (por valor de sus exportaciones) en importancia, después de países y territorios netamente exportadores como lo es Taiwan, Hong Kong, Brasil y la India.

El desarrollo del Sistema Generalizado de Preferencias se dio dentro del Departamento de Estado hace 15 años a razón de presiones de la UNCTAD I y de la Comunidad Europea, pero muy interesantemente pasaron diez años para que el SGP pudiera ser incorporado a un proyecto de Ley de Comercio Exterior. Esto nos indica: 1) la poca prioridad que los E.U.A. daban a las demandas de la UNCTAD, 2) la oposición interna (doméstica) a este tipo de proposiciones que afectan a los intereses domésticos manufactureros (con niveles de productividad decreciente) y la presión que estos intereses pueden ejercer sobre los niveles altos de la burocracia estatal y sobre los representantes en el Congreso.

Finalmente, hay que dejar clara 3) la poca importancia que tiene el Departamento de Estado para ejecutar políticas con repercusiones domésticas. En pocas palabras (y aceptando que hay casos excepcionales), el Departamento de Estado es visto dentro del ambiente político de Washington como una organización incompetente desligada de la relidad política del país, que por obtener beneficios políticos a un nivel de política exterior está "siempre dispuesta a ignorar los intereses económicos del país".

Nuestra investigación también dio fundamento a ciertas proposiciones teóricas del equipo, tendientes a conceptualizar al Departamento de Estado, no como una entidad homogénea, sino donde se dan ciertos conflictos dentro de varios niveles internos. Con respecto al SGP queda clara la oposición inicial de ciertos funcionarios claves dentro de la sección económica en contra de las demandas de los bureaus políticos de cada región, que representan a países específicos (country desks). La oposición parte de preceptos ideológicos sobre el libre intercambio y la política de Most Favored Nation (MFN) otorgada o establecida dentro del GATT. El dar o establecer una política donde se dan preferencias arancelarias va en contra del antiguo GATT (esto ha sido modificado dentro de las negociaciones del Tokio Round). Esta posición inicial nunca se llega a solidificar por el ingreso al Departamento de Estado de personas

ideológicamente comprometidas con el "desarrollo" del Tercer Mundo quienes piensan que un sistema como el del SGP va en favor de estos países. Así el SGP aparece primero como una medida para el desarrollo de los países menos desarrollados y solamente a través de la investigación de campo se puede confirmar la aparición del SGP como una *medida puramente política*, que trata de consolar o aplacar las demandas del grupo de los 77, en una época cuando el prestigio de los E.U.A. ha sufrido considerablemente a raíz de su intervención en Vietnam. Con respecto a América Latina es interesante ver el uso político que se le da a una política como la del SGP para mejorar la posición de los E.U.A. a los ojos de los latinos. Conscientes de que la Alianza para el Progreso no había sido la panacea que resolviera los problemas del subdesarrollo, que todavía existían los problemas con Cuba y que los latinoamericanos se acordaban de la última intervención en la República Dominicana, se reunieron los sabios en Punta del Este para acabar con nuestros problemas. Ahí, el presidente L.B. Johnson propuso un sistema preferencial para la América Latina. Esta propuesta estuvo apoyada por Raúl Prebisch conjuntamente con el Subsecretario del Departamento de Estado para asuntos latinoamericanos, Thomas Mann, pero no fue secundada por los otros funcionarios de la sección económica del Departamento de Estado. Esta medida hubiera sido vista por los europeos como un intento de reforzar una área de influencia norteamericana, y contradictoria a la política establecida del GATT. Además, la situación económica del país (1969) no estaba como para ser muy generosos con los países al sur y existían ya propuestas proteccionistas dentro del Congreso; Johnson sabía que lo que decía en Punta del Este no tenía posibilidades prácticas, dada la situación política de los E.U.A., así que la actuación norteamericana era un juego de verdad, pero las burguesías latinoamericanas quedaron contentas...

¿Quién en los países menos desarrollados se beneficia por una medida como el SGP?. La élite manufacturera con posibilidades de exportación. ¿Es el SGP una medida para el desarrollo?. Sí, pero refuerza el desarrollo desigual. ¿Están conscientes del desequilibrio interno que se crea al reforzar a sectores dominantes dentro de nuestras sociedades?. Sí lo estan. ¿Les importa?. Sí les importa. ¿Cómo resolver esta contradicción? "hay que hacer estudios del desarrollo capitalista desigual y conflictivo en países como el suyo" nos dicen... y cuando les llevemos estos estudios ¿qué van a hacer con ello? "Mira, tomate otra cerveza que al cabo hoy es viernes...

Gustavo del Castillo

México en la obra de Marx (VII/6)

Este proyecto individual, a cargo del Maestro Jesús Monjarás-Ruiz, y con una duración aproximada calculada en cuatro años, se inició en septiembre de 1978, bajo la asesoría del Dr. Lawrence Krader, por convenio con la Universidad Libre de Berlín y del Dr. Angel Palerm, por convenio con la Universiad Iberoamericana de México.

A continuación un resumen enviado por el Mto. Monjarás-Ruiz sobre sus actividades:

- De septiembre de 1978 al 3 de febrero de 1979 estuve trabjando con L. Krader en la Universidad Libre de Berlín, ocupado básicamente en el desciframiento de la escritura de Marx, aunque también tomé parte (como estudiante huésped) en los seminarios de Krader del programa de doctorado en Etnología.
- De febrero a junio de 1979 revisé la totalidad de los documentos manus-

ciales de la colección Marx-Engels que se encuentran en la sección alemana del IISG (Instituto Internacional para la Historia Social). Dicha revisión me permitió establecer las fuentes utilizadas por Marx para su caracterización de México, fundamentalmente el México prehispánico, aunque también existen referencias al México colonial.

- A partir de junio me he ocupado de:

1) La transcripción de las notas de Marx sobre los libros que hablan de México. En la actualidad tengo cubiertas dos terceras partes de ellas.

2) La revisión de las ediciones alemanas de las obras de Marx-Engels, de donde ha salido información directa sobre México (principalmente la intervención francesa) y alguna indirecta sobre autores y libros referentes a México.

- Lo que queda por hacer es terminar la transcripción de las notas; terminar la revisión de las obras; revisar la colección de periódicos-revistas y fotocopiar las fuentes. Esta etapa la finalizaré en los primeros meses del año que entra, de acuerdo a mi programa actual de trabajo.

Jesús Monjarás-Ruiz

Programa de Doctorado (VIII)

Reporte presentado por Axel Ramírez, becario de Doctorado

1. Durante los meses de febrero y marzo del presente año, viajé al Amazonas ecuatoriano con la finalidad de hacer trabajo de campo entre los shuar (jíbaros) de aquella región. La ayuda recibida por parte de la Federación Shuar a través de su presidente, el Sr. Miguel Tankamash, fue invaluable así como la ayuda prestada por el Departamento de Antropología de la Universidad Católica de Quito y el Departamento de Biología. El sacerdote Juan Bottaso del Centro de Documentación e Información de Sucúa (Morona-Santiago) me brindó todas las facilidades tanto para la investigación en documentos existentes en dicho Centro, así como para el uso de una de las avionetas de la Misión Salesiana.

Se efectuó una colecta botánica a través del río Upano, uno de los afluentes del Amazonas y en las comunidades de Seipi, Miriuimi, Sevilla-Dn. Bosco, etc... Presumiblemente esta es la primera colecta botánica que efectúa un mexicano en el Amazonas. La determinación de los ejemplares la efectuó el Dr. Mario Souza, Director del Herbario Nacional (UNAM). Los resultados a nivel lingüístico (taxonomía folk, etc.) se encuentran en proceso de elaboración.

2. En el mes de abril fue nombrado miembro del Comité Editorial de la revista *Medicina tradicional* que edita IMEPLAM, A.C., institución que publicó también mi libro *Bibliografía de la medicina tradicional mexicana (1900-1978)*.

3. En los meses de julio y agosto fui invitado por el Departamento de Folklore de la Universidad de Texas en Austin para impartir un curso titulado "Myth and Religious Systems of Mexico" supervisado directamente por el Dr. Américo Paredes, decano de los folkloristas en el suroeste de los EE.UU.

4. En el mes de septiembre asistí a la ciudad de Saltillo, Coah., a la XVI Mesa Redonda de la Sociedad Mexicana de Antropología e Historia, siendo coordinador de dos simposia: "Los chicanos ante la problemática lingüística" y "Antropología cognoscitiva", presentando además dos trabajos titulados "El habla de los chicanos en una cantina de Oakland, Ca." y "Etnobotánica Nahua-Totonaca".

Axel Ramírez



El propósito de esta sección es dar información sobre seminarios, congresos, conferencias y demás eventos relacionados con la antropología que se realicen fuera del CIS-INAH, tanto en México como en el extranjero.

Primer Simposio Internacional de Ciencia y Sociedad

Bajo los auspicios de la Facultad de Ciencias de la Universidad Nacional Autónoma de México, el programa de Ciencia y Sociedad, de dicha institución, organiza un primer Simposio Internacional de Ciencia y Sociedad, en la ciudad de México, del 26 de noviembre al 15 de diciembre de 1979.

El temario del simposio es el siguiente:

1. Organización social del trabajo, industrial y científico
2. Correlaciones entre ciencia, técnica, ideología y estructura socioeconómica
3. Concepción del mundo, proyecto social y posibles desarrollos de la actividad científica
4. Análisis de experiencias alternativas en docencia e investigación
5. Ciencia y técnica en América Latina

Durante las semanas del 26 al 30 de noviembre, y del 10 al 14 de diciembre, se efectuarán talleres y mesas de discusión sobre temas especializados del temario anterior.

Durante la semana del 3 al 8 de diciembre, tendrán lugar sesiones plenarias, en donde se presentarán y discutirán diferentes ponencias.

Dichas actividades tendrán lugar en la Ciudad Universitaria, de la ciudad de México.

noviembre 26 - diciembre 15, 1979

Ciudad Universitaria

México, D.F.

Informes: Francisco J. Cepeda Flores
Comité Organizador
Programa de Ciencia y Sociedad
Facultad de Ciencias, UNAM
tel. 550-5212 ext. 3962

Quinto Congreso Mundial de Sociología Rural

Bajo el tema "Problemas agrarios, campesinos y desarrollo", se llevará a cabo el Quinto Congreso Mundial de Sociología Rural, en la ciudad de México, en agosto de 1980. El Congreso está siendo organizado por la Asociación Internacional de Sociología Rural (IRSA) y por la Asociación Latinoamericana de Sociología Rural (ALASRU). El programa del Congreso ha sido preparado por el Comité coordinado por José Pastore, de la Universidad de Sao Paulo y con representantes de todas las regiones del mundo, incluyendo a Gonzalo Abad (Ecuador), J. Ade Alao (Nigeria), A.P. Barnabas (India), Nora Cebotarev (Canadá), Glenn V. Fuguitt (USA), Boguslaw Galeski (Polonia), Bruno Galjart (Holanda), Horacio Martorelli (Uruguay), John S. Nalson (Australia), José A. Ríos (Brasil) y Rodolfo Stavenhagen (México).

En México, la organización del Congreso estará a cargo del Comité de Arreglos Locales, dirigido por Rodolfo Stavenhagen.

Actividades del Congrego

El Congreso ofrecerá varios tipos de actividades a los participantes. Hasta el momento, el Comité del Programa puede anunaciar las siguientes: 1) Sesiones plenarias. 2) Sesiones de lectura de ponencias, 3) Mesas de trabajo; 4) Mesas redondas. Ya se tienen disponibles formas de pre-regristro a este Congreso.

agosto 7-12, 1980

México, D.F.

Informes: Dr. Rodolfo Stavenhagen, Director
Comité de Arreglos Locales,
El Colegio de México
Apdo. 20-671
México 20, D.F.

Cursos de invierno en el CIS-INAH

Enero 1980

A cargo de la Dra. Irina Joroshaieva, del Instituto de Etnografía (Moscú), de la Academia de Ciencias de la URSS, quien impartirá los siguientes cursos:

Estudios etnográficos en la URSS	enero 14, 16 y 18
Nacionalidades y minorías étnicas en la URSS: historia reciente y situación actual	enero 21, 23, 25, 28 y 30 febrero 1 y 4

Las conferencias tendrán lugar en la Sala de Juntas de la Casa Chata (Hidalgo y Matamoros, Tlalpan).

horario: 10 am. a 11.30 am.

NOTICIAS DEL CIS-INAH es una publicación bimestral del Centro de Investigaciones Superiores del INAH. Su distribución es gratuita y puede solicitarse por correo a la editora: Josefina Torres. Apartado Postal 22-048, México 22, D.F.

Impreso en los talleres del departamento de publicaciones del CIS-INAH.
Portada: Jorge Pedraza y Lilianne Taboada.